

Satzung der Stadt Jena über die Aufstellung und Anbringung von Werbeanlagen und Automaten (Werbeanlagensatzung)

vom 24.03.2010

veröffentlicht im Amtsblatt Nr. 21/10 vom 27.05.2010, S. 222

Auf Grund von §§ 19 Abs. 1 und 22 Abs. 3 der Thüringer Gemeinde- und Landkreisordnung (Thüringer Kommunalordnung – ThürKO) vom 16. August 1993 (GVBl. S. 501) in der Fassung der Bekanntmachung vom 28. Januar 2003 (GVBl. S. 41), zuletzt geändert durch Gesetz vom 08. April 2009 (GVBl. S.345) i.V.m. § 83 Abs. 1 Ziff. 1 u. 2 der Thüringer Bauordnung (ThürBO) in der Fassung der Neubekanntmachung vom 16. März 2004 (GVBl. S. 349), zuletzt geändert durch Gesetz vom 08.Juli 2009 (GVBl. S.592) hat der Stadtrat der Stadt Jena in seiner Sitzung am 24.03.2010 folgende Satzung beschlossen:

- § 1 Sachlicher Geltungsbereich
- § 2 Räumlicher Geltungsbereich
- § 3 Allgemeine Anforderungen
- § 4 Ort und Anzahl der Werbeanlagen
- § 5 Ausführung der Werbeanlagen
- § 6 Größe der Werbeanlagen
- § 7 Ordnungswidrigkeiten
- § 8 Abweichungen
- § 9 Inkrafttreten, Außerkrafttreten

Anlagen

Lagepläne M.1:2000

§ 1 Sachlicher Geltungsbereich

- (1) Diese Satzung gilt für Werbeanlagen im Sinne von § 13 Abs. 1 ThürBO und für Warenautomaten.
- (2) Die Vorschriften dieser Satzung sind nicht anzuwenden, wenn in ordentlichen oder vorhabenbezogenen Bebauungsplänen im Sinne des BauGB mit entsprechendem räumlichem Geltungsbereich von dieser Satzung abweichende Festsetzungen erfolgt sind.

§ 2 Räumlicher Geltungsbereich

- (1) Die Regelungen dieser Satzung finden Anwendung in den Bereichen:
 1. Altstadt der Stadt Jena (Plan Nr. 1),
 2. Gebiet Sophienstraße/Damenviertel (Plan Nr. 1),
 3. Sämtliche Vorstadtbereiche (jetzige Sanierungsgebiete, Plan Nr. 1)
 4. Ortskern Wenigenjena (Plan Nr. 2),
 5. Gebiet Karl-Liebknecht-Straße (Plan Nr. 2),
 6. Ortskerne von Ammerbach (Plan Nr. 3), Burgau (Plan Nr. 4), Closewitz (Plan Nr. 5), Cospeda (Plan Nr. 6), Drackendorf (Plan Nr. 7), Göschwitz (Plan Nr. 8), Ilmnitz (Plan Nr. 9), Isserstedt (Plan Nr. 10), Jenaprießnitz/Wogau (Plan Nr. 11), Krippendorf (Plan Nr. 12), Kunitz (Plan Nr. 13), Laasan (Plan Nr. 14), Leutra, (Plan Nr. 15), Lichtenhain (Plan Nr. 16), Lobeda-Altstadt (Plan Nr. 17), Löbstedt (Plan Nr. 18), Lützeroda (Plan Nr. 19), Maua (Plan Nr. 20), Mün-

chenroda (Plan Nr. 21), Vierzehnheiligen (Plan Nr. 22), Winzerla (Plan Nr. 23), Wöllnitz (Plan Nr. 24), Ziegenhain (Plan Nr. 25) und Zwätzen (Plan Nr. 26).

- (2) Die in Abs. 1 Ziff. 1 bis 6 genannten Bereiche sind auf den als Anlagen beigefügten Lageplänen M. 1:2000 gesondert gekennzeichnet. Die Lagepläne sind Bestandteil dieser Satzung.
- (3) In den Fällen, in denen die Bereiche von Straßenzügen begrenzt werden, finden die Vorschriften dieser Satzung auf beiden Straßenseiten Anwendung, wenn und soweit die Werbeanlagen von dem jeweiligen Bereich aus wahrnehmbar sind.

§ 3 Allgemeine Anforderungen

- (1) Werbeanlagen und Automaten sind so anzuordnen, zu errichten, zu unterhalten und zu gestalten, dass sie sich nach Form, Maßstab, Werkstoff, Farbe und Gliederung in das Erscheinungsbild der sie umgebenden baulichen Anlagen sowie des öffentlichen Raumes einfügen.
- (2) Werbeanlagen müssen sich der Fassadenstruktur unterordnen.

§ 4 Ort und Anzahl der Werbeanlagen

- (1) Werbeanlagen sind nur an der Stätte der Leistung zulässig. Ausgenommen sind Werbeanlagen für kulturelle Veranstaltungen an der Pergola auf dem Holzmarkt sowie Plakatwerbung für Veranstaltungen an Masten. Ferner sind zulässig wegweisende Werbung an Lichtmasten, festplatzierte Fremdwerbung an Fahrgastunterständen, überdachten Fahrradabstellanlagen, Stadtinformationsanlagen, Litfasssäulen und Toilettenhäuschen, Eingangsbereichen von Straßenbaustellen sowie Werbung an temporären Gerüsten, die im Zusammenhang mit Baumaßnahmen errichtet werden müssen.
- (2) An Fassaden sind mehr als drei Werbeanlagen pro Werbendem unzulässig.
- (3) Werbeanlagen sind nur im Bereich des Erdgeschosses bis zur Unterkante der Fensterbrüstung des 1. Obergeschosses zulässig.
- (4) Das Anbringen von Werbeanlagen an bzw. auf
 - Stützmauern
 - Einfriedungen
 - Masten
 - Terrassen

ist unzulässig.

- (5) Schaufenster und Eingangstüren aus Glas dürfen für Schrift- und Bildwerbung nur bis 20 v.H. der jeweiligen Fläche genutzt werden.
- (6) An Markisen ist Werbung nur im Bereich der Schabracke zulässig.

§ 5 Ausführung der Werbeanlagen

- (1) Sind mehrere werbeberechtigte Nutzer in einem Gebäude ansässig, so sind die Werbeanlagen gestalterisch aufeinander abzustimmen und auf der zur Verfügung stehenden Fassadenbreite in der gleichen Größe anzuordnen.
- (2) Werbeanlagen mit beweglichem Licht sowie beweglichen Bildern sind unzulässig.

- (3) Spruchbänder, Bannerfahnen, Spanntransparente mit Werbung jeglicher Art an, vor und zwischen Gebäuden sind als Dauerlösungen unzulässig.

§ 6 Größe der Werbeanlagen

- (1) Ausleger, Symbole und Markenzeichen sind nur bis zu einer Größe von 0,65 qm zulässig. Die Auskrantung senkrecht zur Fassade darf 1 m nicht übersteigen.
- (2) Tafelwerbung (freistehend oder an der Fassade angebracht) ist jeweils nur bis zu einer Größe von 2 qm zulässig.
- (3) Bei Schriftzügen und Buchstaben (auch aufgemalten) sind bei durchgängigen Großbuchstaben 40 cm, bei Groß-/Kleinschreibung 50 cm als maximale Schrifthöhe einzuhalten.
- (4) Beim Einsatz von Lichtkästen auf der Fassade sind diese auf eine maximale Größe von 1,2 qm zu beschränken.

§ 7 Ordnungswidrigkeiten

Zu widerhandlungen gegen die Vorschriften dieser Satzung oder gegen vollziehbare Anordnungen aufgrund dieser Satzung können gemäß § 81 Abs. 1 Nr. 1 und Abs. 3 ThürBO als Ordnungswidrigkeit mit einer Geldbuße bis zu 500.000 Euro geahndet werden.

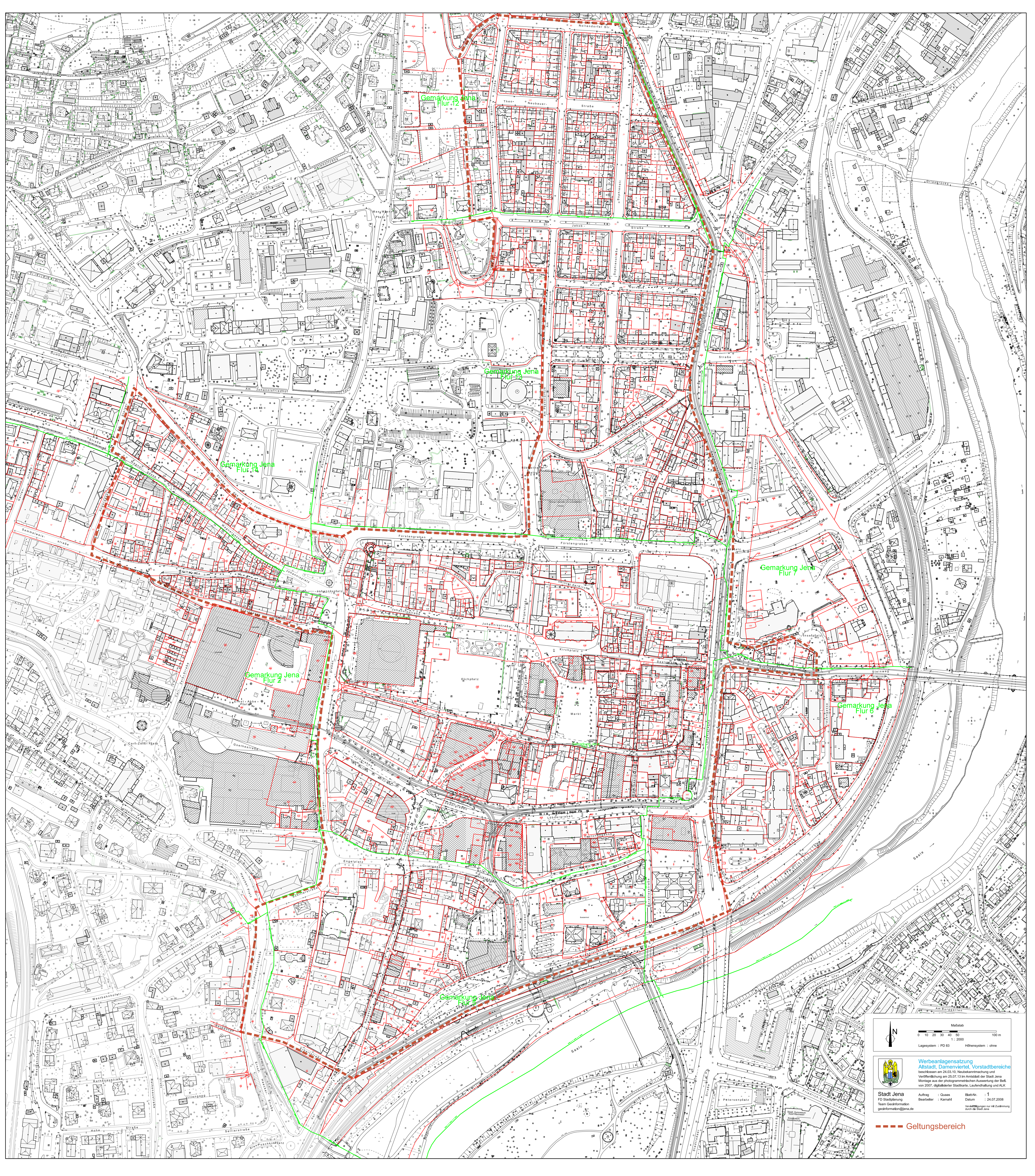
§ 8 Abweichungen

Abweichungen von den Vorschriften dieser Satzung können nach Maßgabe des § 63e Abs. 1 und 3 ThürBO zugelassen werden, soweit sie den allgemeinen Anforderungen nach § 3 Abs. 1 dieser Satzung nicht widersprechen.

§ 9 Inkrafttreten, Außerkrafttreten

- (1) Diese Satzung tritt am Tage nach ihrer Bekanntmachung in Kraft.
- (2) Gleichzeitig tritt die Satzung der Stadt Jena über die Aufstellung und Anbringung von Werbeanlagen im Stadtgebiet vom 18. September 1991 (veröffentlicht im Amtsblatt der Stadt Jena Nr. 5/92 S. 3) außer Kraft.

Anlagen: Lagepläne M.1:2000



Gemarkung Jena
Flur 12

Gemarkung Jena
Flur 13

Gemarkung Jena
Flur 14


Gemarkung Jena
Flur 2

Gemarkung Jena
Flur 7

Gemarkung Jena
Flur 6

Gemarkung Jena
Flur 5

Metreab
0 10 20 30 40 50 100 m
Lagesystem : PD 83 Höhenystem : ohne



Werbeantlagensatzung
Altstadt, Damenviertel, Vorstadtbereiche
beschlossen am 24.03.10, Neudeckanmischung und
Verfestigung am 25.07.13 im Anstell der Stadt Jena
Montage aus der photogrammetrischen Auswertung der Luft-
von 2007, digitalisierter Stadtkarte, Lauferschaltung und ALK

Stadt Jena	Auftrag : Quass	Bath-Nr. : 1
FD Stadtplanung	Bearbeiter : Karnath	Datum : 24.07.2008
Team Geoinformation		Verantwortlich für die Zustimmung Lutz B. Gellert
geoinformation@jena.de		

----- Geltungsbereich

Gemarkung Wenigenjena
Flur 10

Gemarkung Wenigenjena
Flur 9

Gemarkung Wenigenjena
Flur 11


Gemarkung Wenigenjena
Flur 12

Gemarkung Wenigenjena
Flur 10

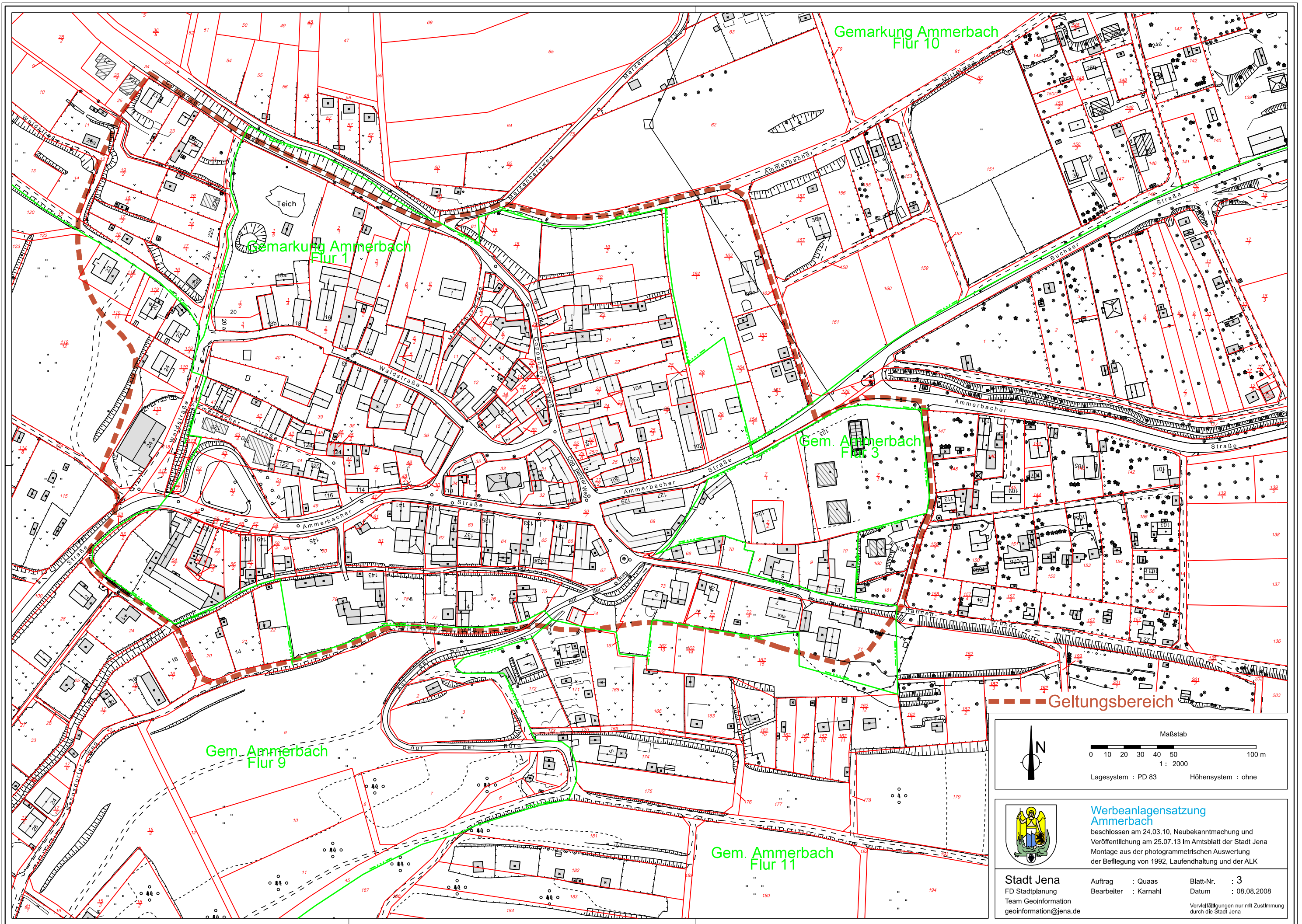
Gemarkung Wenigenjena
Flur 7

--- Geltungsbereich

Maßstab
0 10 20 30 40 50 100 m
1: 2000
Lagesystem : PD 83 Höhensystem : NHN

**Werbeanlagensatzung
Wenigenjena und Karl-Liebknecht-Str.**
beschlossen am 24.03.10, Neubekanntmachung und
Veröffentlichung am 25.07.13 im Amtsblatt der Stadt Jena
Montage aus der photogrammetrischen Auswertung
der Befliegung von 2005, Laufendhaltung und der ALK

Stadt Jena	Auftrag : Quas	Blatt-Nr. : 2
FD Stadtplanung	Bearbeiter : Karnahl	Datum : 07.08.2008
Team Geoinformation		
geoinformation@jena.de		Vervielfältigungen nur mit Zustimmung durch die Stadt Jena



Maßstab
 0 10 20 30 40 50 100 m
 1 : 2000
 Lagesystem : PD 83 Höhensystem : ohne

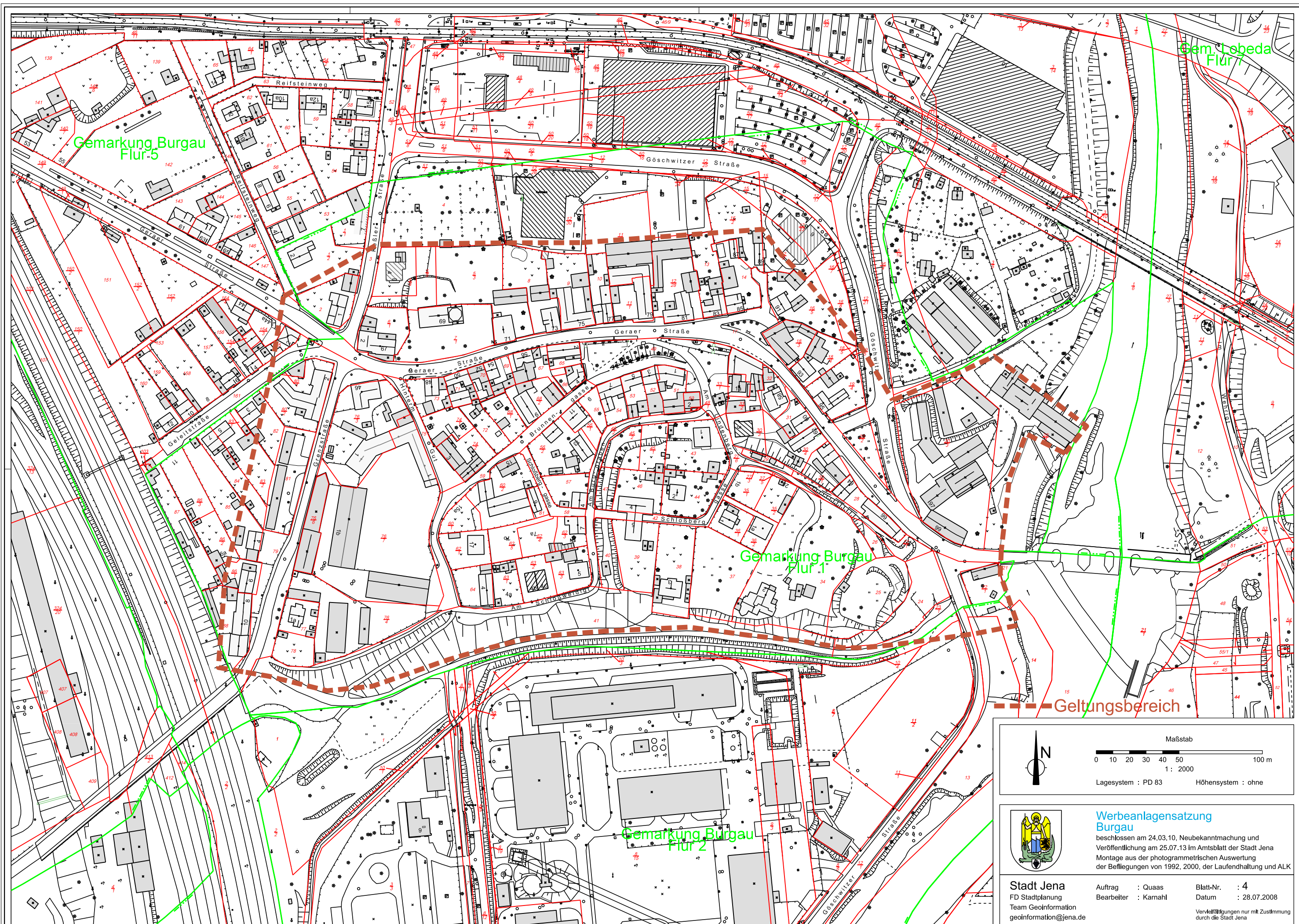
Werbeanlagensatzung Ammerbach
 beschlossen am 24.03.10, Neubekanntmachung und Veröffentlichung am 25.07.13 Im Amtsblatt der Stadt Jena
 Montage aus der photogrammetrischen Auswertung der Befliegung von 1992, Laufendhaltung und der ALK


Stadt Jena
 FD Stadtplanung
 Team Geoinformation
 geoinformation@jena.de


Auftrag : Quaas
 Bearbeiter : Karnahl

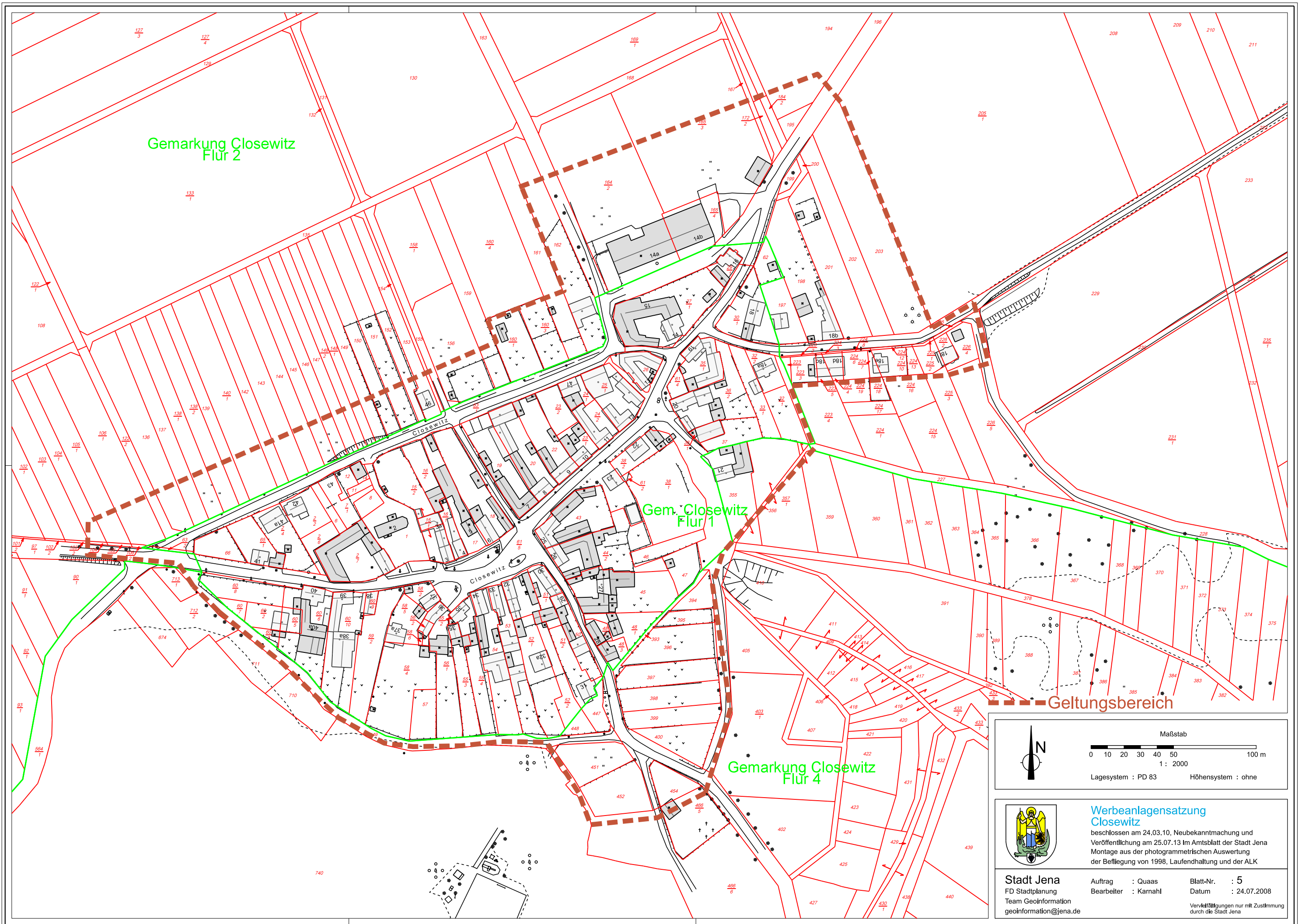
Blatt-Nr. : 3
 Datum : 08.08.2008



Veröffentlichungen nur mit Zustimmung durch die Stadt Jena





Maßstab
0 10 20 30 40 50 100 m
1 : 2000
Lagesystem : PD 83 Höhensystem : ohne


Werbeanlagensatzung Burgau
beschlossen am 24.03.10, Neubekanntmachung und Veröffentlichung am 25.07.13 im Amtsblatt der Stadt Jena
Montage aus der photogrammetrischen Auswertung der Befliegungen von 1992, 2000, der Laufendhaltung und ALK
Stadt Jena
 FD Stadtplanung Auftrag : QuaaS Blatt-Nr. : 4
 Team Geoinformation Bearbeiter : Karnahl Datum : 28.07.2008
 geoinformation@jena.de Veröffentlichungen nur mit Zustimmung durch die Stadt Jena




 Maßstab

 0 10 20 30 40 50 100 m
 1 : 2000
 Lagesystem : PD 83 Höhensystem : ohne

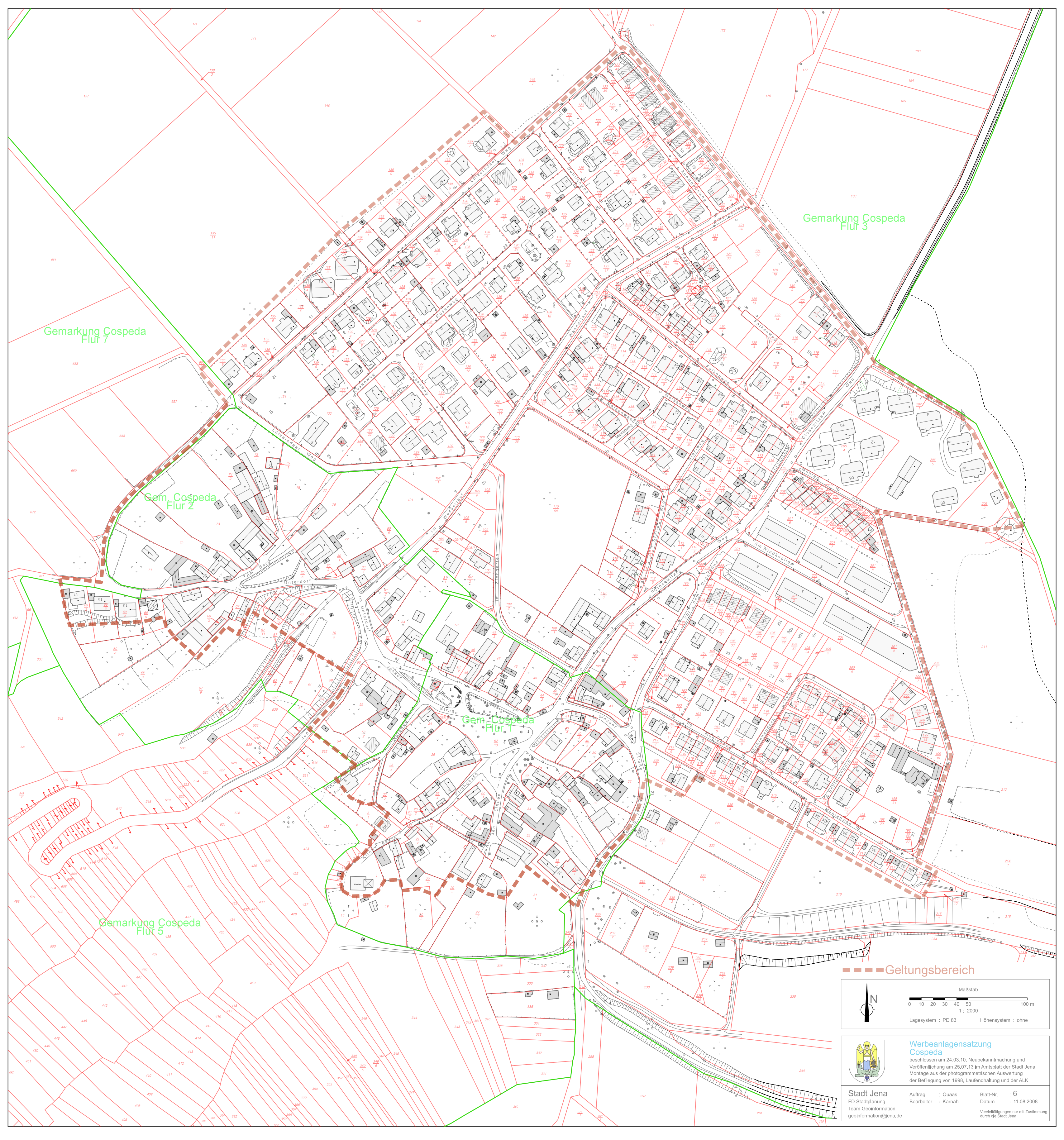

**Werbeanlagensatzung
Closewitz**
 beschlossen am 24.03.10, Neubekanntmachung und
 Veröffentlichung am 25.07.13 Im Amtsblatt der Stadt Jena
 Montage aus der photogrammetrischen Auswertung
 der Befliegung von 1998, Laufendhaltung und der ALK

Stadt Jena
 FD Stadtplanung
 Team Geoinformation
 geoinformation@jena.de

Auftrag : Quaas
 Bearbeiter : Karnahl

Blatt-Nr. : 5
 Datum : 24.07.2008

Veröffentlichungen nur mit Zustimmung durch die Stadt Jena



Gemarkung Cospeda
Flur 7

Gem. Cospeda
Flur 2

Gem. Cospeda
Flur 1

Gemarkung Cospeda
Flur 3

Gemarkung Cospeda
Flur 5

--- Geltungsbereich

Maßstab
0 10 20 30 40 50 100 m
1 : 2000
Lagesystem : PD 83 Höhensystem : ohne

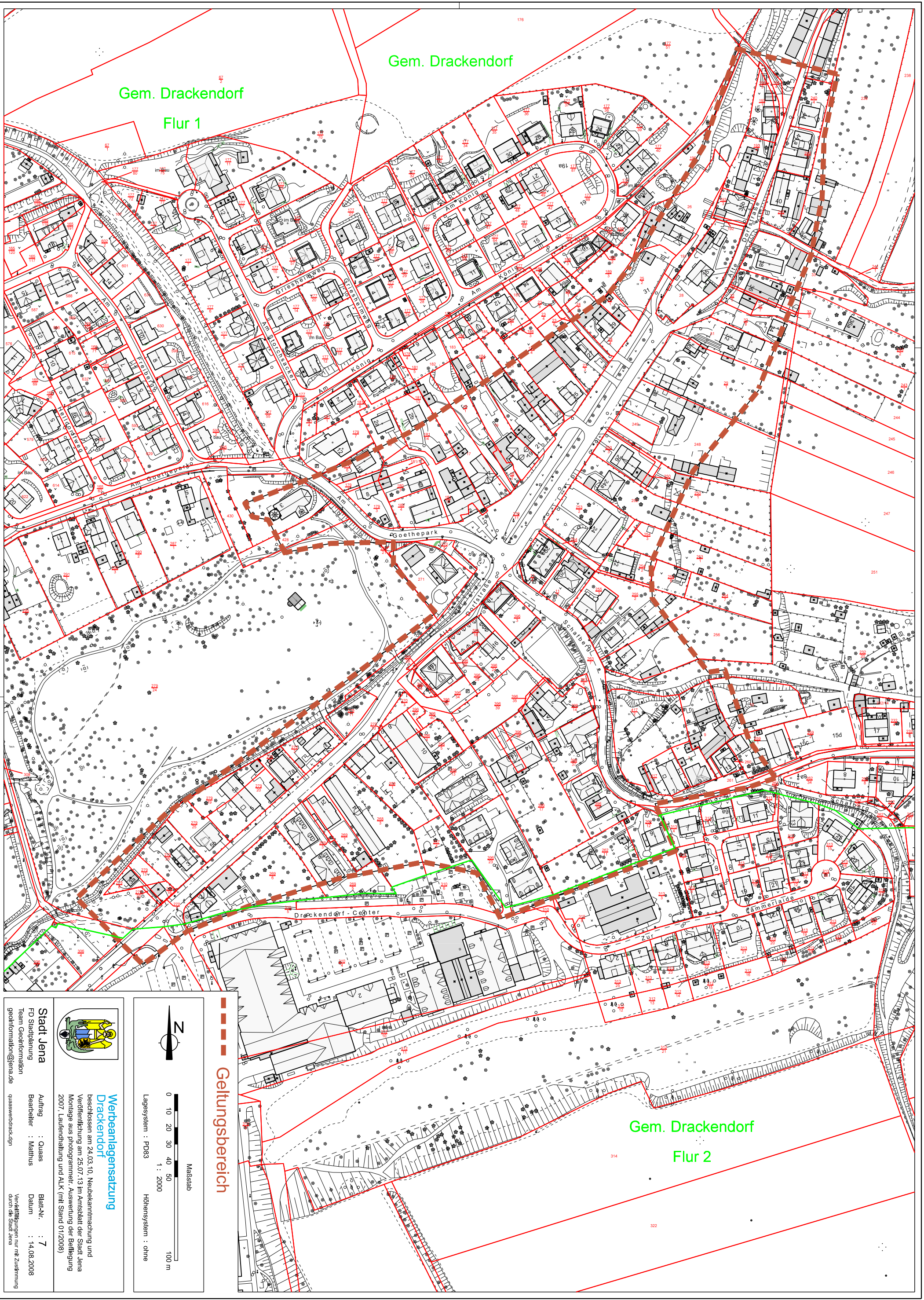
**Verbeanlagensatzung
Cospeda**
beschlossen am 24.03.10, Neubekanntmachung und
Veröffentlichung am 25.07.13 im Amtsblatt der Stadt Jena
Montage aus der photogrammetrischen Auswertung
der Befliegung von 1998, Laufenthalung und der ALK

Stadt Jena
FD Stadtplanung
Team Geoinformation
geoinformation@jena.de

Auftrag : Quas
Bearbeiter : Karnahl

Blatt-Nr. : 6
Datum : 11.08.2008

Veröffentlichungen nur mit Zustimmung
durch die Stadt Jena

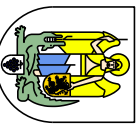
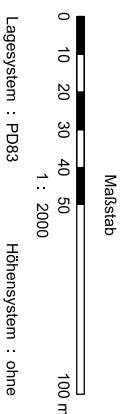


Gem. Drackendorf
Flur 1

Gem. Drackendorf

Gem. Drackendorf
Flur 2

Geltungsbereich



Stadt Jena
FD Stadtplanung
Team Geoinformation
geoinformation@jena.de

Auftrag : Quase
Bearbeiter : Mathus
Blatt-Nr. : 7
Datum : 14.08.2008
Verfälligkeiten nur mit Zustimmung durch die Stadt Jena

**Werbeanlagensatzung
Drackendorf**

beschlossen am 24.03.10, Neubeschneidung und
Veröffentlichung am 25.07.13 im Amtsblatt der Stadt Jena
Montage aus Photogrammetrie, Auswertung der Befliegung
2007, Lautenhaltung und ALK (mit Stand 01/2008)


Gem. Göschwitz
Flur 2

Gem. Göschwitz, Flur 1

Gem. Lobeda
Flur 5

Gem. Göschwitz
Flur 3

----- Geltungsbereich



Maßstab
0 10 20 30 40 50 100 m
1 : 2000

Lagesystem : PD83 Höhensystem : ohne

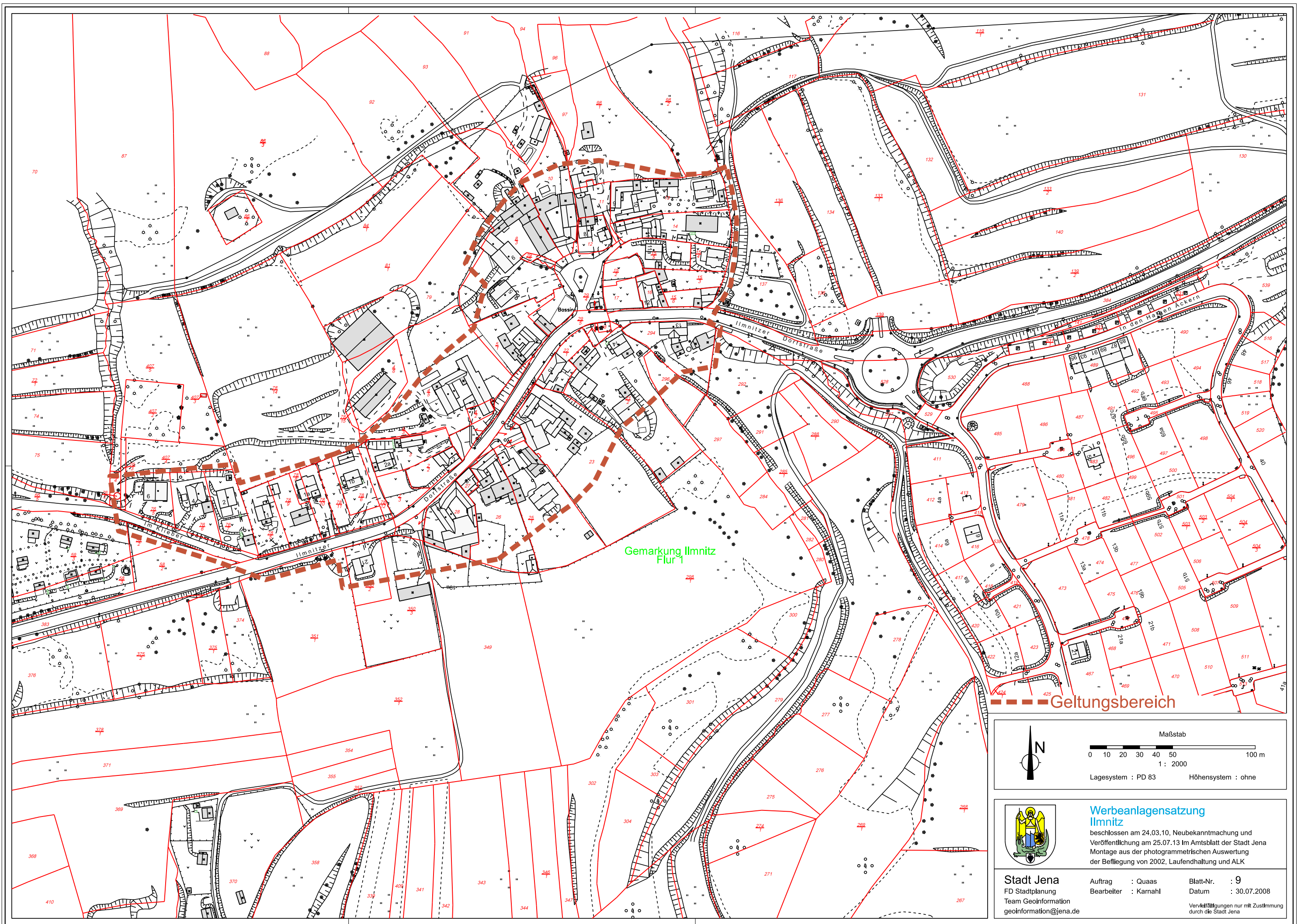


**Werbeanlagensatzung
Göschwitz**
beschlossen am 24.03.10, Neubekanntmachung und
Veröffentlichung am 25.07.13 im Amtsblatt der Stadt Jena
Montage aus photogrammetr. Auswertung der Befliegung
2000, Laufendhaltung und ALK (mit Stand 01/2008)

Stadt Jena
FD Stadtplanung
Team Geoinformation
geoinformation@jena.de

Auftrag : Quas
Bearbeiter : Matthus
quaswerbgoesch.dgn


Blatt-Nr. : 8
Datum : 14.08.2008
Veröffentlichungen nur mit Zustimmung
durch die Stadt Jena



Gemarkung Ilmnitz
Flur 1

--- Geltungsbereich

Maßstab
0 10 20 30 40 50 100 m
1 : 2000
Lagesystem : PD 83 Höhensystem : ohne



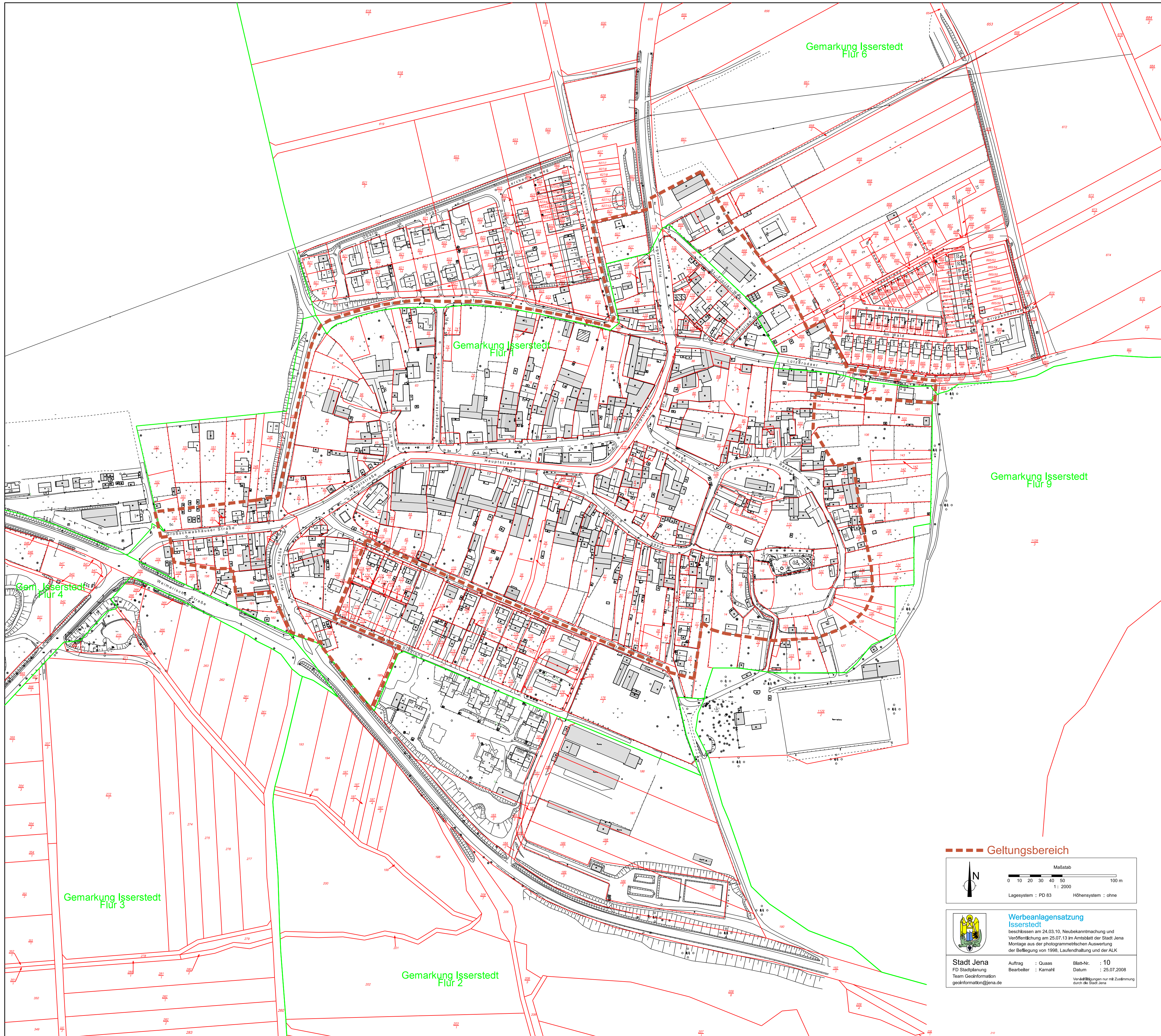
**Werbeanlagensatzung
Ilmnitz**
beschlossen am 24.03.10, Neubekanntmachung und
Veröffentlichung am 25.07.13 Im Amtsblatt der Stadt Jena
Montage aus der photogrammetrischen Auswertung
der Befliegung von 2002, Laufendhaltung und ALK

Stadt Jena
FD Stadtplanung
Team Geoinformation
geoinformation@jena.de

Auftrag : Quaas
Bearbeiter : Karnahl

Blatt-Nr. : 9
Datum : 30.07.2008

Veröffentlichungen nur mit Zustimmung
durch die Stadt Jena



Gemarkung Isserstedt
Flur 6

Gemarkung Isserstedt
Flur 5

Gemarkung Isserstedt
Flur 9


Gemarkung Isserstedt
Flur 4

Gemarkung Isserstedt
Flur 3

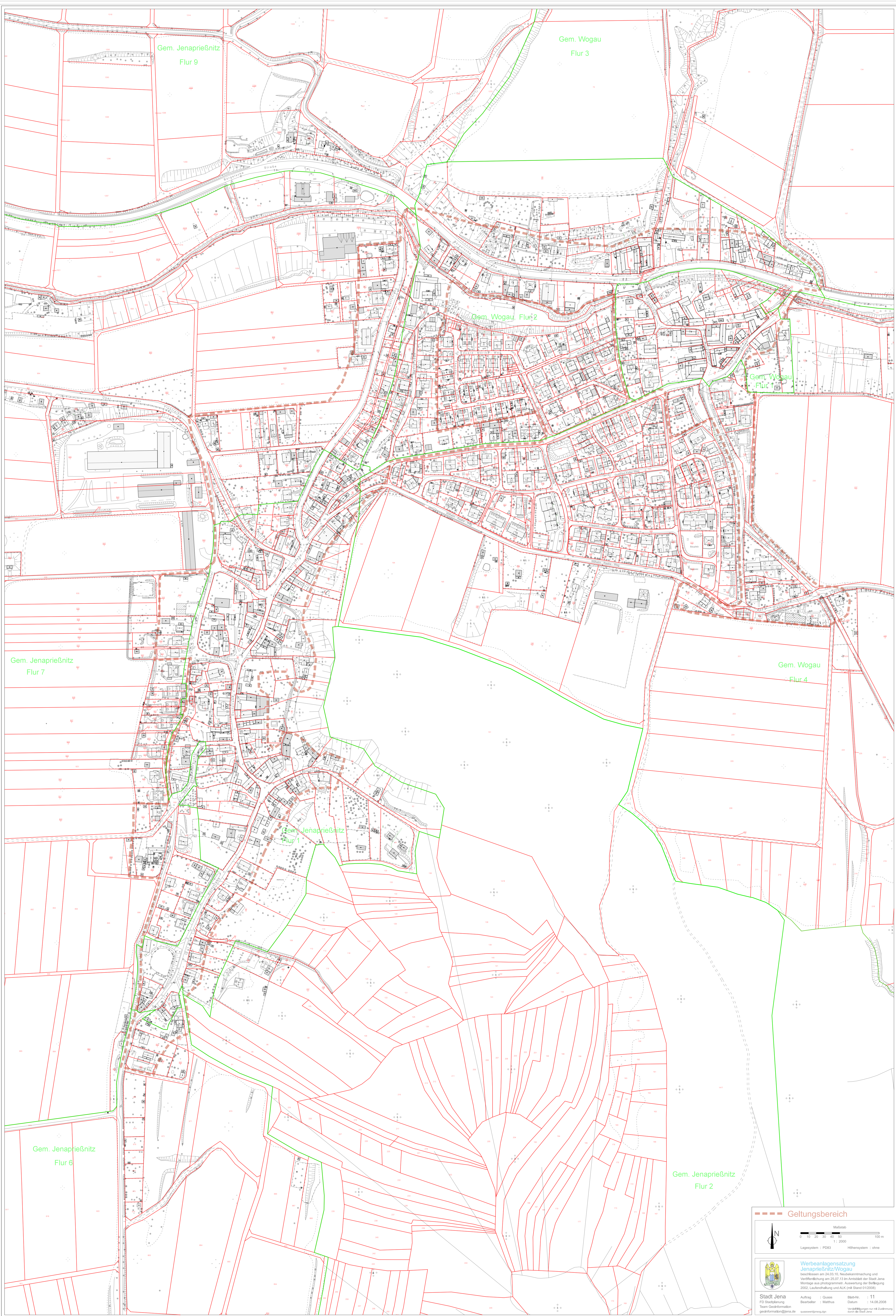
Gemarkung Isserstedt
Flur 2

--- Geltungsbereich

Maßstab
0 10 20 30 40 50 100 m
1 : 2000
Lagesystem : PD 83 Höhensystem : ohne

 **Werbeanlagensatzung Isserstedt**
beschlossen am 24.03.10, Neubekanntmachung und Veröffentlichung am 25.07.13 im Amtsblatt der Stadt Jena
Montage aus der photogrammetrischen Auswertung der Befliegung von 1998, Laufenthalung und der ALK

Stadt Jena Auftrag : Quas Blatt-Nr. : 10
FD Stadtplanung Bearbeiter : Karnahl Datum : 25.07.2008
Team Geoinformation geoinformation@jena.de Veröffentlichungen nur mit Zustimmung durch die Stadt Jena



Gem. Jenaprießnitz
Flur 9

Gem. Wogau
Flur 3

Gem. Wogau, Flur 2

Gem. Wogau
Flur 11

Gem. Jenaprießnitz
Flur 7

Gem. Wogau
Flur 4

Gem. Jenaprießnitz
Flur 1

Gem. Jenaprießnitz
Flur 6

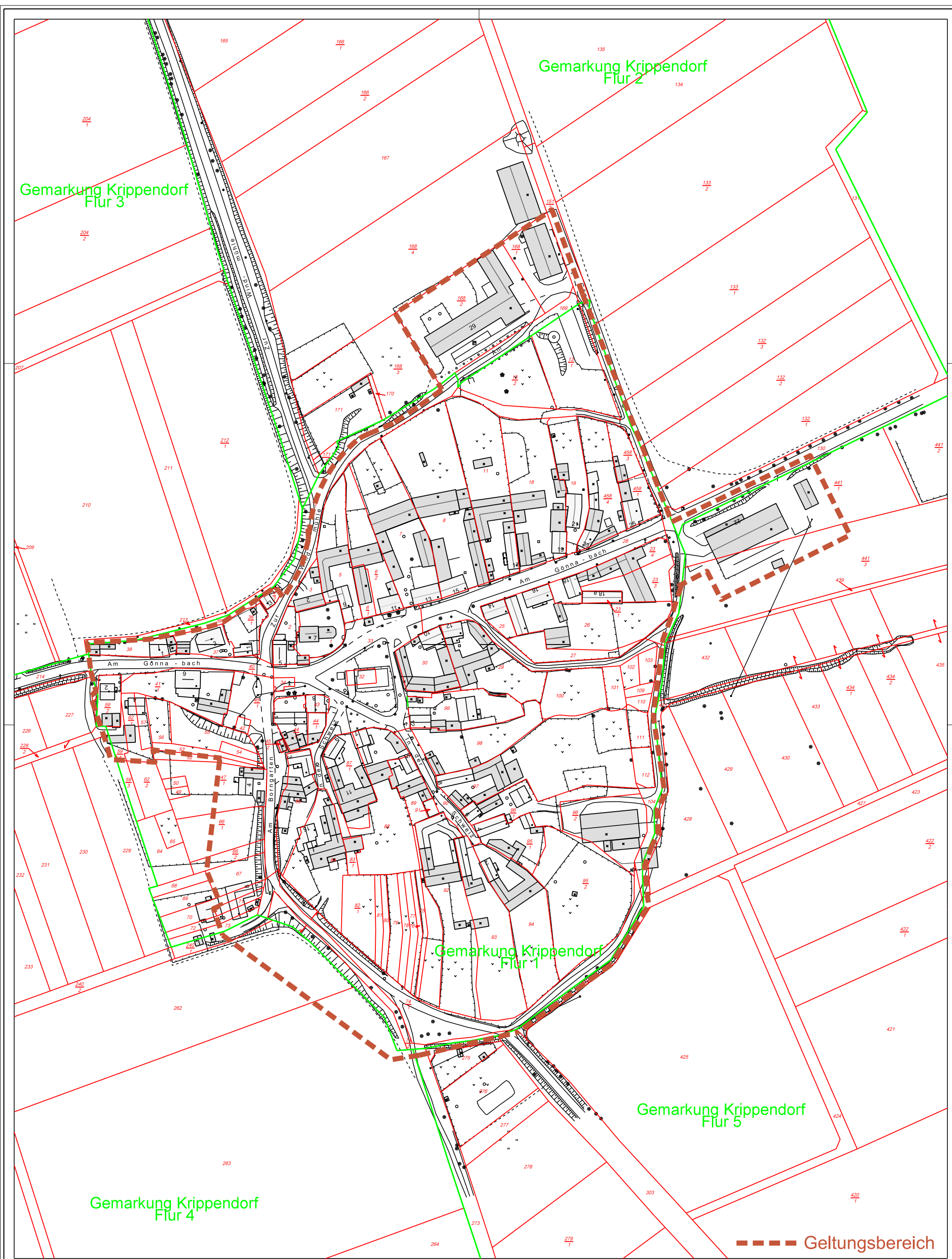
Gem. Jenaprießnitz
Flur 2

--- Geltungsbereich



Verbeanlagensatzung
Jenaprießnitz/Wogau
beschlossen am 24.03.10, Neubeschneidung und
Veröffentlichung am 25.07.13 im Anzeiger der Stadt Jena
Montage aus photogrammetr. Auswertung der Befliegung
2002, Luftvermessung und ALK (mit Stand 01/2008)

Stadt Jena	Auftrag : Quass	Blatt-Nr. : 11
F3 Stadtplanung	Bearbeiter : Mathias	Datum : 14.08.2008
Team Geoinformation	quass@stgwg.de	Veränd. gegenüber mit Zustimmung durch die Stadt Jena



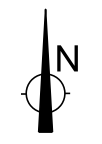
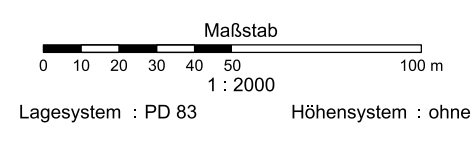
Werbeanlagensatzung Krippendorf
 beschlossen am 24.03.10, Neubekanntmachung und Veröffentlichung am 25.07.13 im Amtsblatt der Stadt Jena
 Montage aus der photogrammetrischen Auswertung der Befliegung von 1998, Laufendhaltung und der ALK

Stadt Jena
 FD Stadtplanung
 Team GeoInformation
 geoinformation@jena.de

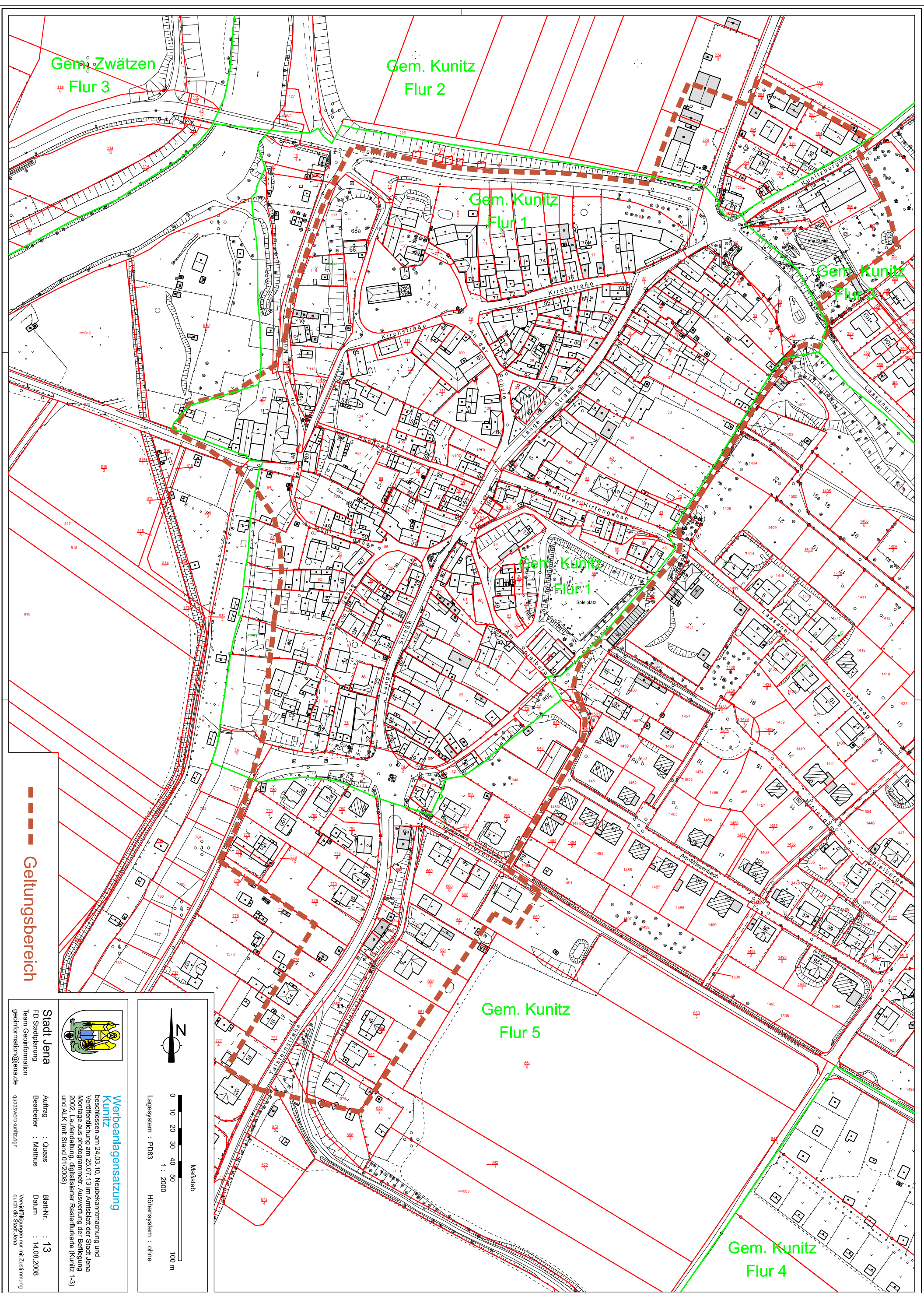
Auftrag : Quas
 Bearbeiter : Karnahl

Blatt-Nr. : 12
 Datum : 24.07.2008

Vervielfältigungen nur mit Zustimmung durch die Stadt Jena



--- Geltungsbereich



--- Geltungsbereich

Stadt Jena
FD Stadtplanung
Team Geoinformation
geoinformation@jena.de


Auftrag : Quase
Bearbeiter : Mathus

Blatt-Nr. : 13
Datum : 14.08.2008

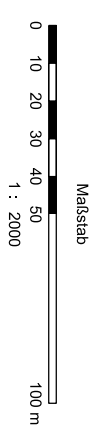
Verfälligkeiten nur mit Zustimmung durch die Stadt Jena

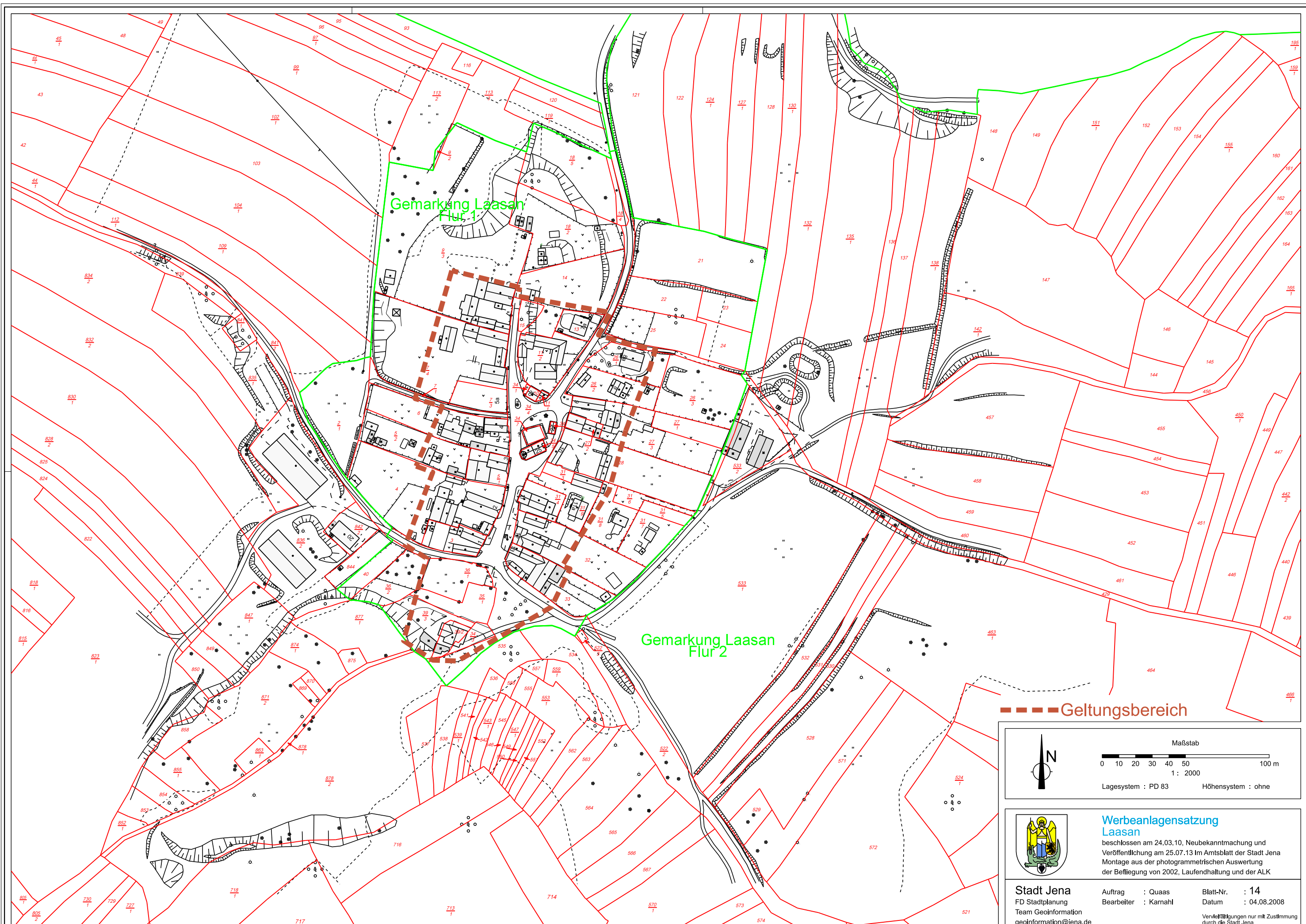
Maßstab
0 10 20 30 40 50
1 : 2000

Lagesystem : PD83
Höhensystem : ohne



Werbeanlegensatzung Kunitz
beschlossen am 24.03.10, Neuaufkommung und Veröffentlichung am 25.07.13 im Amtsblatt der Stadt Jena
Montage aus Photogrammetrie, Auswertung der Beteiligungs 2002, Laufentlangung, digitalisierter Rasterflurkarte (Kunitz 1-3) und ALK (mit Stand 01/2008)


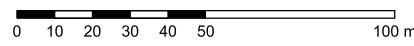





Gemarkung Laasan
Flur 1

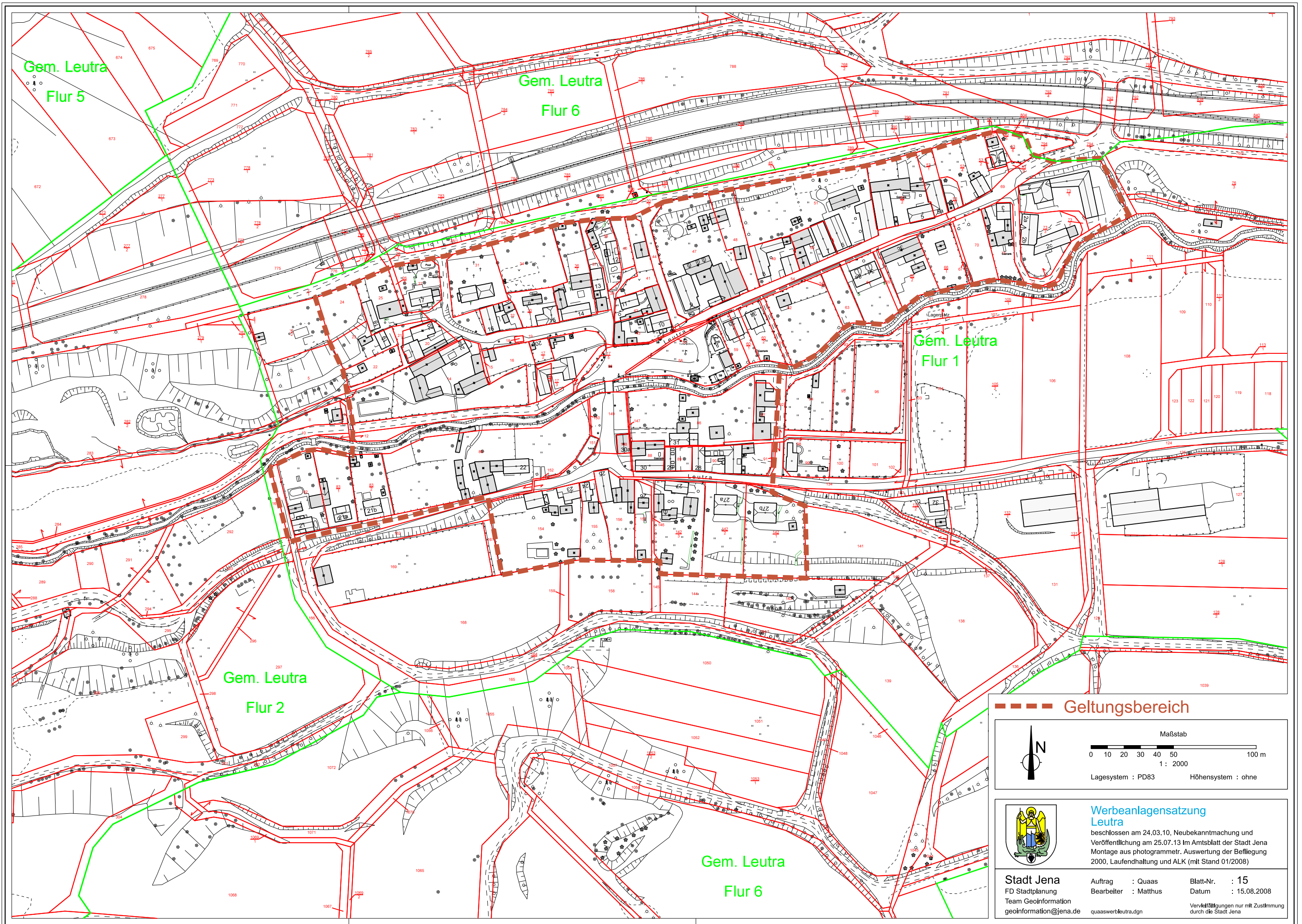
Gemarkung Laasan
Flur 2

----- Geltungsbereich



Maßstab

 0 10 20 30 40 50 100 m
 1 : 2000
 Lagesystem : PD 83 Höhensystem : ohne


**Werbeanlagensatzung
Laasan**
 beschlossen am 24.03.10, Neubekanntmachung und
 Veröffentlichung am 25.07.13 Im Amtsblatt der Stadt Jena
 Montage aus der photogrammetrischen Auswertung
 der Befliegung von 2002, Laufendhaltung und der ALK

Stadt Jena	Auftrag : QuaaS	Blatt-Nr. : 14
FD Stadtplanung	Bearbeiter : Karnahl	Datum : 04.08.2008
Team Geoinformation		
geoinformation@jena.de		Veränderungen nur mit Zustimmung durch die Stadt Jena

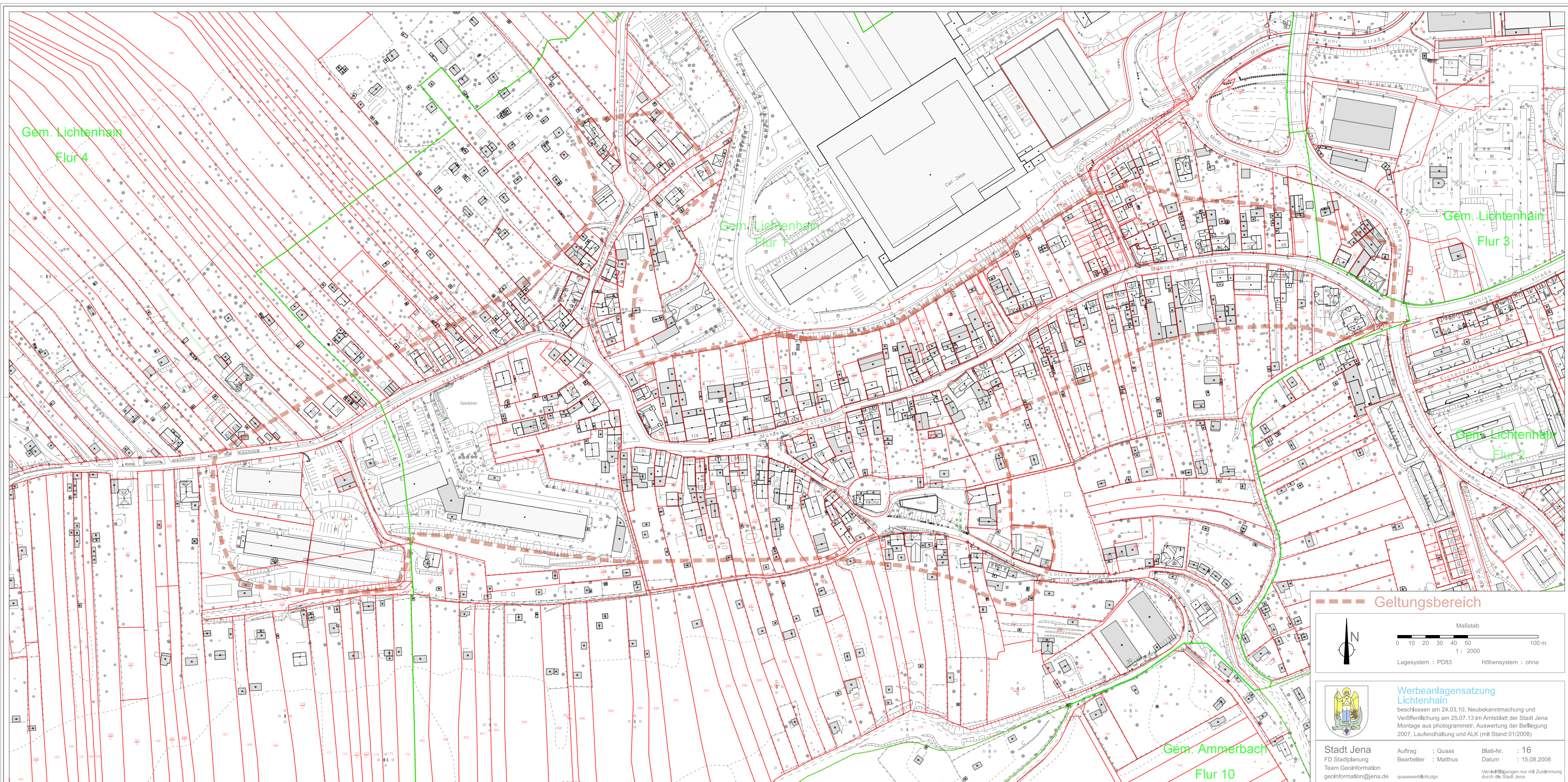


----- Geltungsbereich

 Maßstab
 0 10 20 30 40 50 100 m
 1 : 2000
 Lagesystem : PD83 Höhensystem : ohne

 **Werbeanlagensatzung
Leutra**
 beschlossen am 24.03.10, Neubekanntmachung und
 Veröffentlichung am 25.07.13 Im Amtsblatt der Stadt Jena
 Montage aus photogrammetr. Auswertung der Befliegung
 2000, Laufendhaltung und ALK (mit Stand 01/2008)

Stadt Jena FD Stadtplanung Team Geoinformation geoinformation@jena.de	Auftrag : Quas Bearbeiter : Matthus	Blatt-Nr. : 15 Datum : 15.08.2008 <small>Veröffentlichungen nur mit Zustimmung durch die Stadt Jena</small>
---	--	---



Gem. Lichtenhain
Flur 4

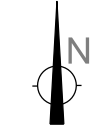
Gem. Lichtenhain
Flur 1

Gem. Lichtenhain
Flur 3

Gem. Lichtenhain
Flur 2

Gem. Ammerbach
Flur 10

Geltungsbereich

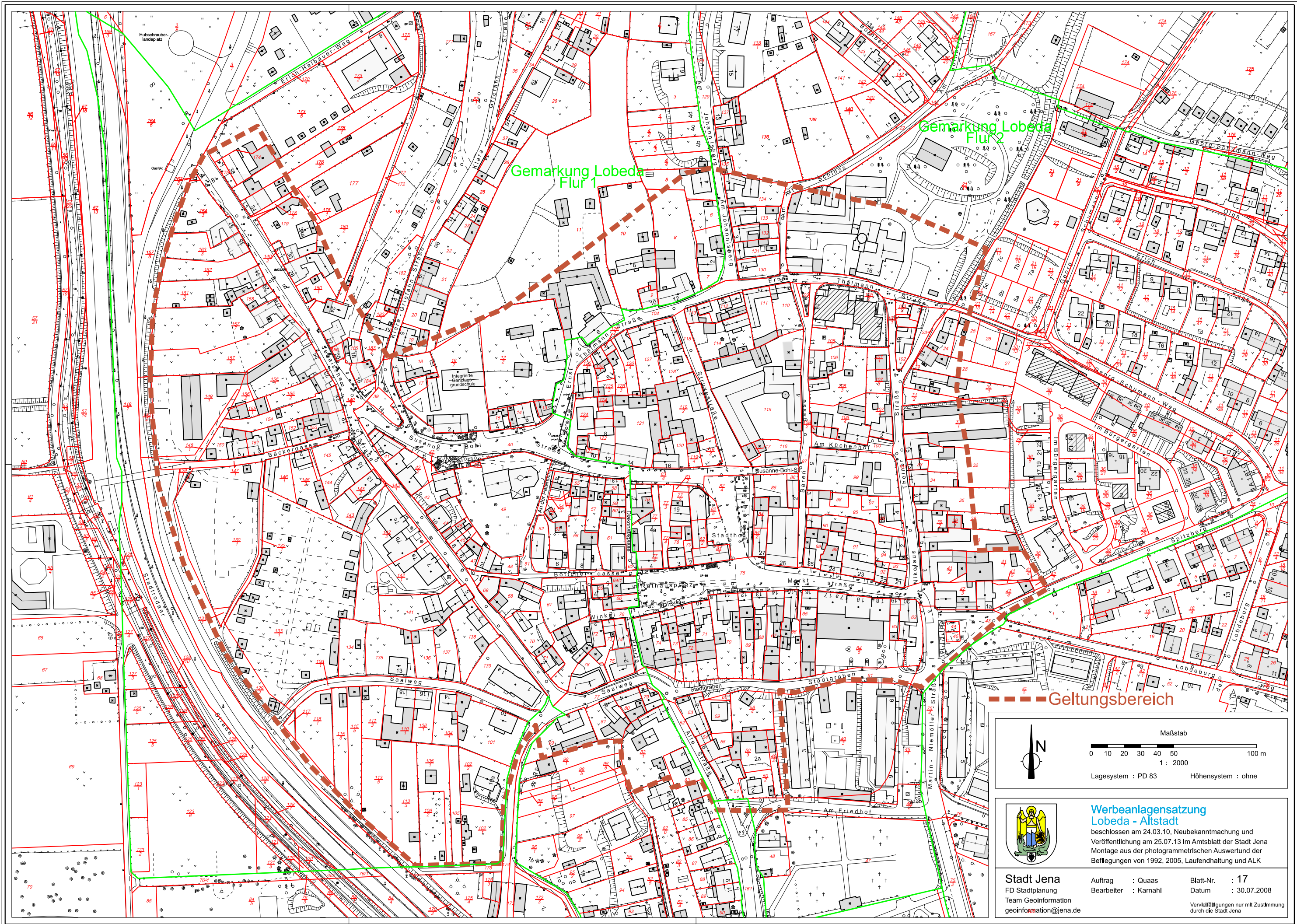


Maßstab
0 10 20 30 40 50 100 m
1 : 2000
Lagesystem : PD83 Höhensystem : ohne



**Werbeanlagensatzung
Lichtenhain**
beschlossen am 24.03.10, Neubekanntmachung und
Veröffentlichung am 25.07.13 im Amtsblatt der Stadt Jena
Montage aus photogrammetr. Auswertung der Befliegung
2007, Laufendhaltung und ALK (mit Stand 01/2008)

Stadt Jena FD Stadtplanung Team Geoinformation geoinformation@jena.de	Auftrag : Quaes Bearbeiter : Mathus quaeswerblcht.dgn	Blatt-Nr. : 16 Datum : 15.08.2008 Veröffentlichungen nur mit Zustimmung durch die Stadt Jena
--	---	---



Gemarkung Lobeda
Flur 1

Gemarkung Lobeda
Flur 2

--- Geltungsbereich

Maßstab
 0 10 20 30 40 50 100 m
 1 : 2000
 Lagesystem : PD 83 Höhensystem : ohne

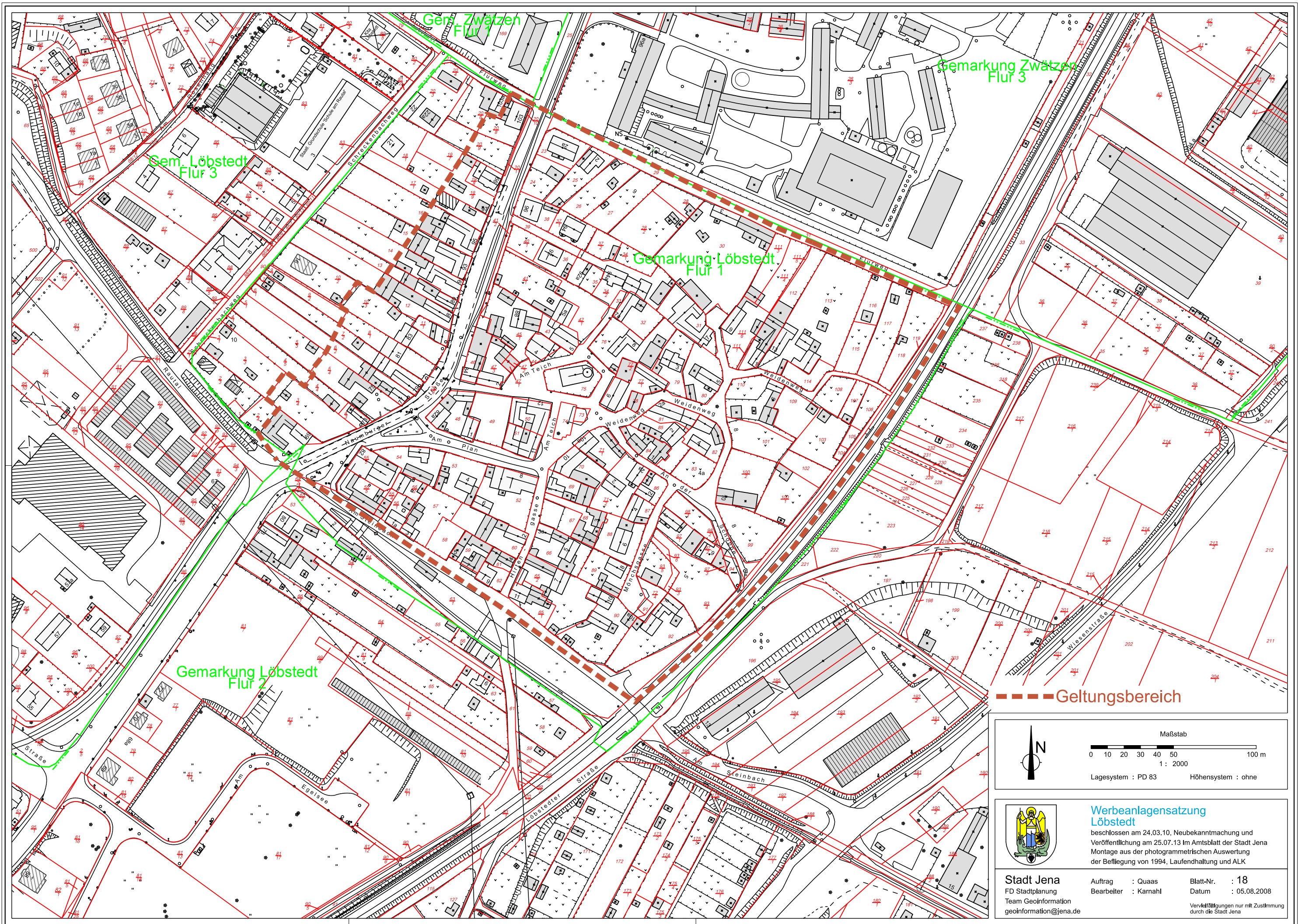
**Werbeanlagensatzung
Lobeda - Altstadt**
 beschlossen am 24.03.10, Neubekanntmachung und
 Veröffentlichung am 25.07.13 im Amtsblatt der Stadt Jena
 Montage aus der photogrammetrischen Auswertung der
 Befliegungen von 1992, 2005, Laufendhaltung und ALK

Stadt Jena
 FD Stadtplanung
 Team Geoinformation
 geoinformation@jena.de

Auftrag : Quaas
 Bearbeiter : Karnahl

Blatt-Nr. : 17
 Datum : 30.07.2008

Veröffentlichungen nur mit Zustimmung
durch die Stadt Jena



Gem. Lößstedt
Flur 3

Gem. Zwätzen
Flur 1

Gemarkung Zwätzen
Flur 3

Gemarkung Lößstedt
Flur 1

Gemarkung Lößstedt
Flur 2

----- Geltungsbereich



Maßstab
0 10 20 30 40 50 100 m
1 : 2000

Lagesystem : PD 83 Höhensystem : ohne

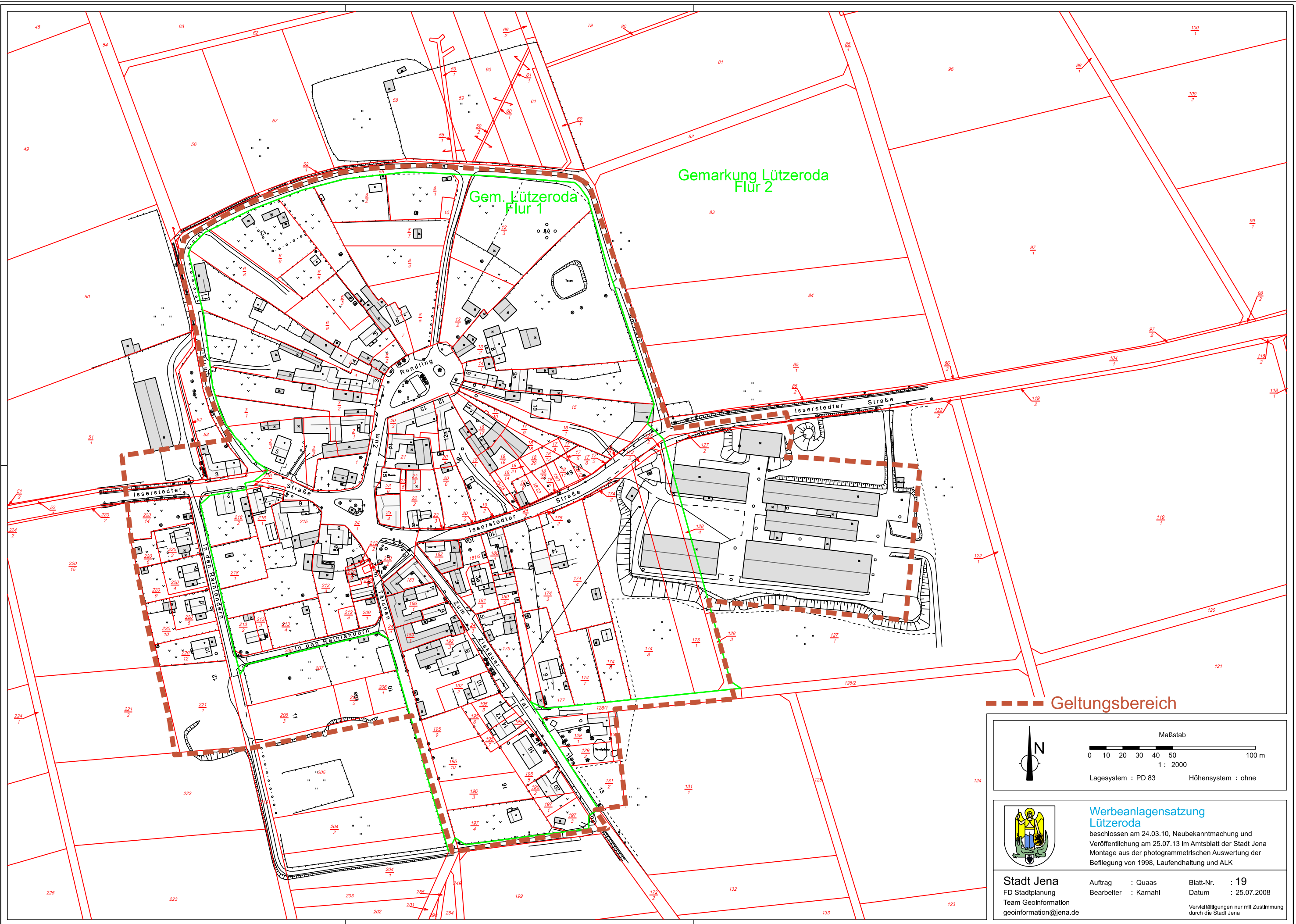


**Werbeanlagensatzung
Lößstedt**
beschlossen am 24.03.10, Neubekanntmachung und
Veröffentlichung am 25.07.13 Im Amtsblatt der Stadt Jena
Montage aus der photogrammetrischen Auswertung
der Befliegung von 1994, Laufendhaltung und ALK

Stadt Jena
FD Stadtplanung
Team Geoinformation
geoinformation@jena.de

Auftrag : Quaaas Blatt-Nr. : 18
Bearbeiter : Karnahl Datum : 05.08.2008

Veröffentlichungen nur mit Zustimmung durch die Stadt Jena



Geltungsbereich



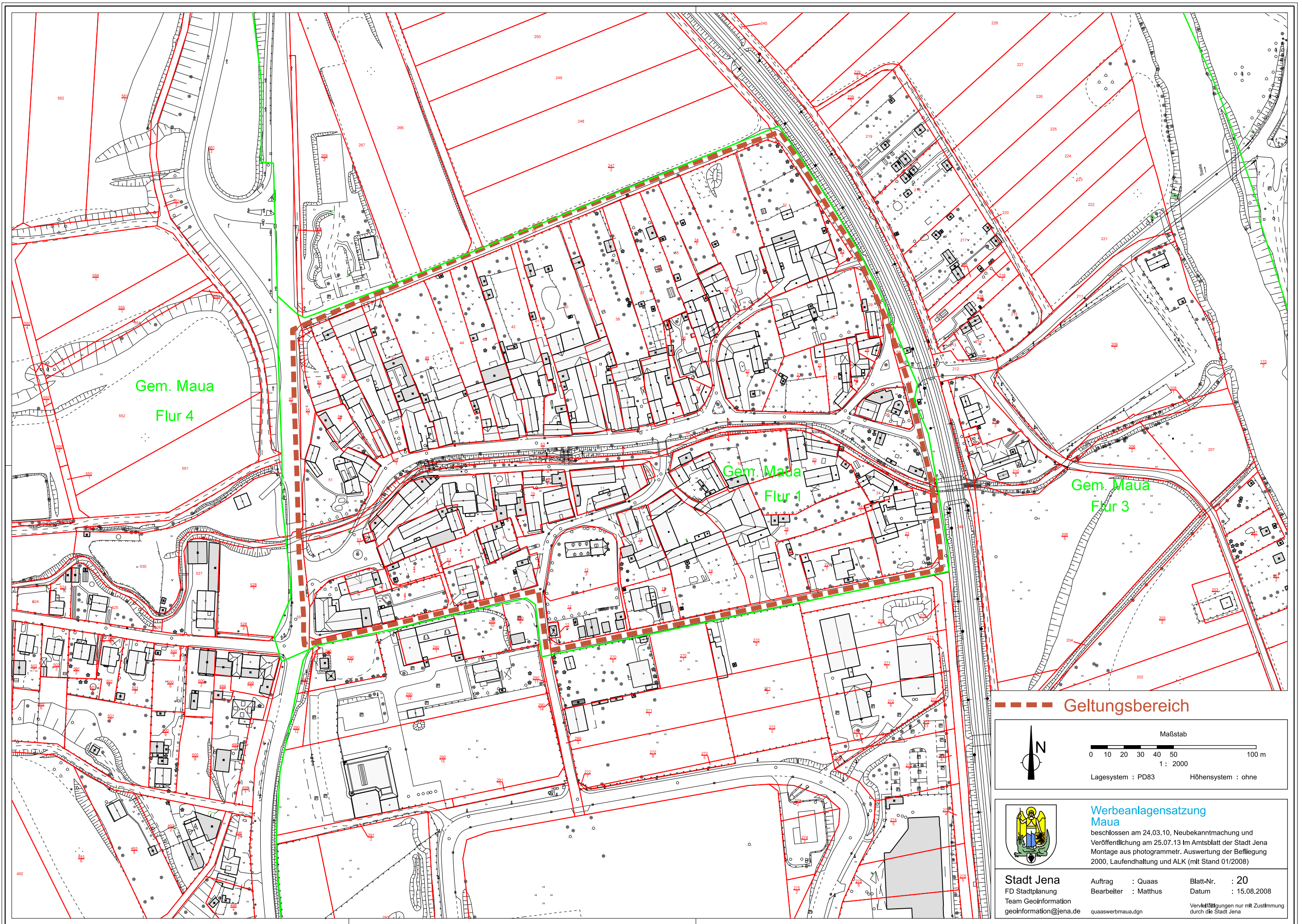
Maßstab
 0 10 20 30 40 50 100 m
 1 : 2000
 Lagesystem : PD 83 Höhensystem : ohne



**Werbeanlagensatzung
 Lützeroda**
 beschlossen am 24.03.10, Neubekanntmachung und
 Veröffentlichung am 25.07.13 Im Amtsblatt der Stadt Jena
 Montage aus der photogrammetrischen Auswertung der
 Befliegung von 1998, Laufendhaltung und ALK

Stadt Jena
 FD Stadtplanung
 Team Geoinformation
 geoinformation@jena.de

Auftrag : Quaaas
 Bearbeiter : Karnahl
 Blatt-Nr. : 19
 Datum : 25.07.2008
 Verantwortungen nur mit Zustimmung
 durch die Stadt Jena



Gem. Maua
Flur 4

Gem. Maua
Flur 1

Gem. Maua
Flur 3

--- Geltungsbereich



Maßstab
0 10 20 30 40 50 100 m
1 : 2000

Lagesystem : PD83 Höhensystem : ohne



Werbeanlagensatzung Maua

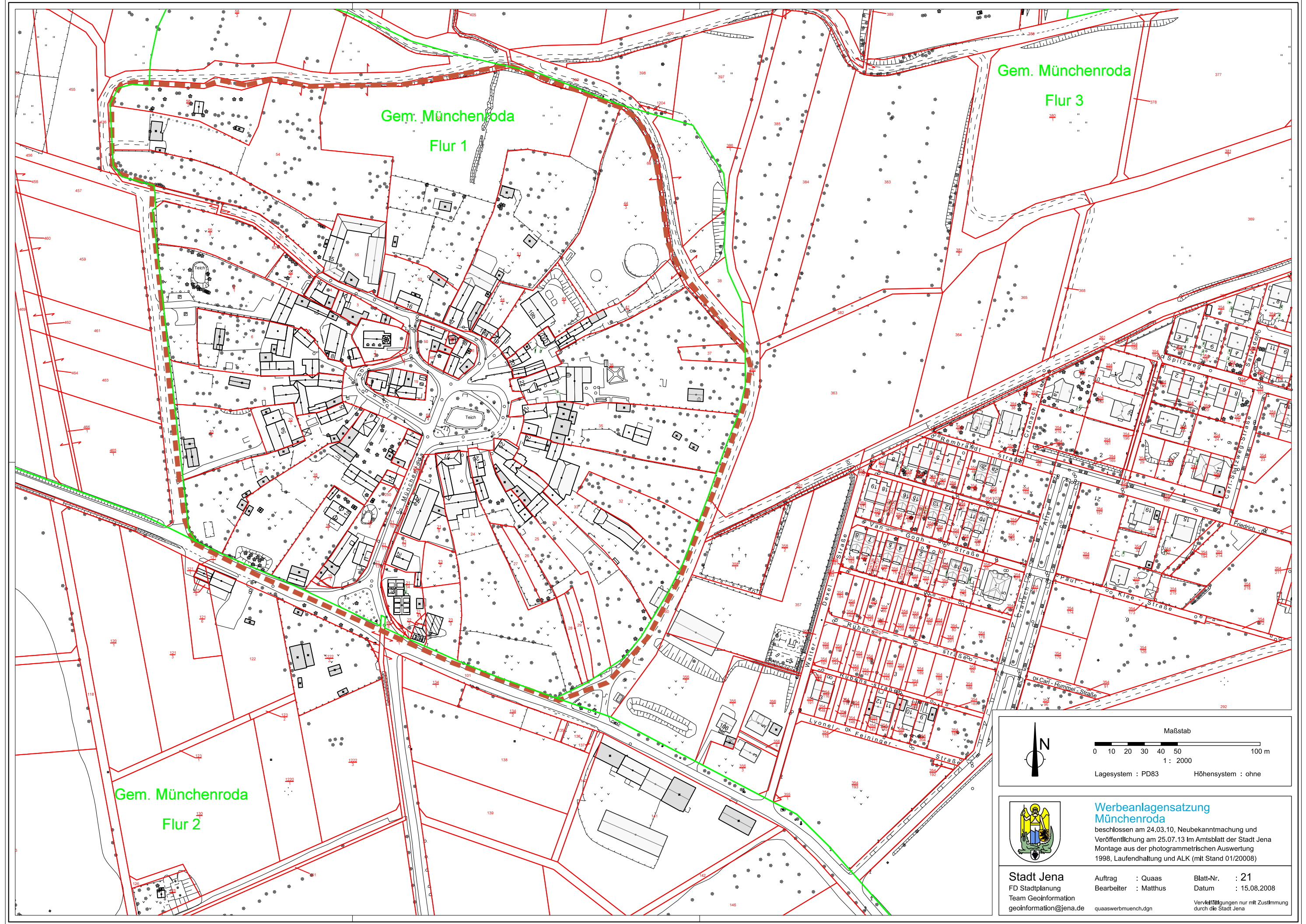
beschlossen am 24.03.10, Neubekanntmachung und
Veröffentlichung am 25.07.13 im Amtsblatt der Stadt Jena
Montage aus photogrammetr. Auswertung der Befliegung
2000, Laufendhaltung und ALK (mit Stand 01/2008)

Stadt Jena
FD Stadtplanung
Team Geoinformation
geoinformation@jena.de

Auftrag : Quas
Bearbeiter : Matthus
quaswerbmaua.dgn

Blatt-Nr. : 20
Datum : 15.08.2008

Veröffentlichungen nur mit Zustimmung durch die Stadt Jena



Gem. Münchenroda
Flur 3

Gem. Münchenroda
Flur 1

Gem. Münchenroda
Flur 2



Maßstab
0 10 20 30 40 50 100 m
1 : 2000

Lagesystem : PD83 Höhensystem : ohne



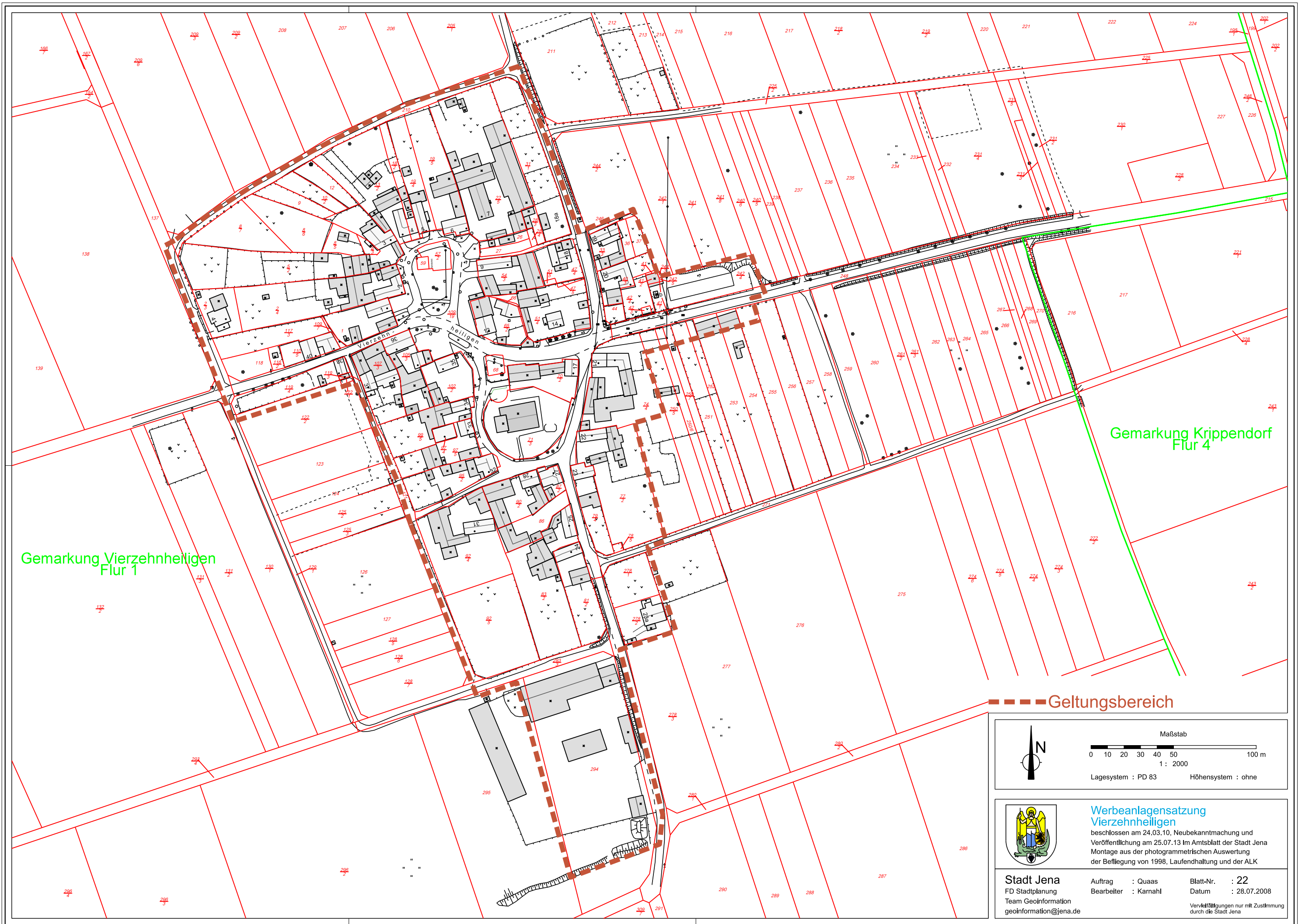
Werbeanlagensatzung Münchenroda

beschlossen am 24.03.10, Neubekanntmachung und
Veröffentlichung am 25.07.13 Im Amtsblatt der Stadt Jena
Montage aus der photogrammetrischen Auswertung
1998, Laufendhaltung und ALK (mit Stand 01/20008)

Stadt Jena
FD Stadtplanung
Team Geoinformation
geoinformation@jena.de

Auftrag : Quaa
Bearbeiter : Matthus
quaa Werbemuench.dgn

Blatt-Nr. : 21
Datum : 15.08.2008
Verwendungen nur mit Zustimmung
durch die Stadt Jena



Gemarkung Vierzenheligen
Flur 1

Gemarkung Krippendorf
Flur 4

--- Geltungsbereich

Maßstab

0 10 20 30 40 50 100 m

1 : 2000

Lagesystem : PD 83 Höhensystem : ohne

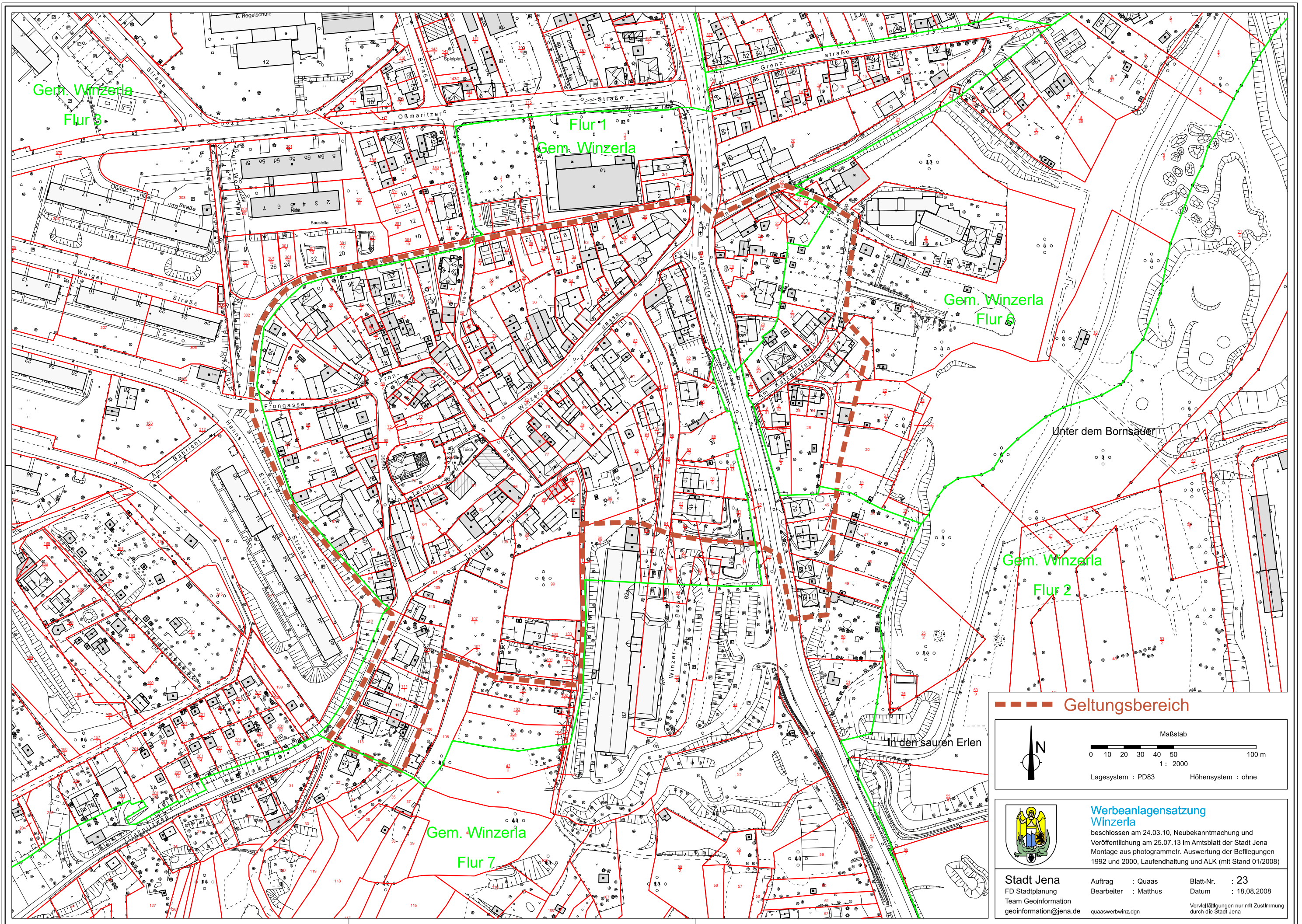
**Werbeanlagensatzung
Vierzenheligen**
beschlossen am 24.03.10, Neubekanntmachung und
Veröffentlichung am 25.07.13 Im Amtsblatt der Stadt Jena
Montage aus der photogrammetrischen Auswertung
der Befliegung von 1998, Laufendhaltung und der ALK

Stadt Jena
FD Stadtplanung
Team Geoinformation
geoinformation@jena.de

Auftrag : Quaas
Bearbeiter : Karnahl

Blatt-Nr. : 22
Datum : 28.07.2008

Veröffentlichungen nur mit Zustimmung
durch die Stadt Jena



Gem. Winzerla
Flur 3


Flur 1
Gem. Winzerla


Gem. Winzerla
Flur 5

Gem. Winzerla
Flur 2

Gem. Winzerla
Flur 7

----- Geltungsbereich

 Maßstab
 0 10 20 30 40 50 100 m
 1 : 2000
 Lagesystem : PD83 Höhensystem : ohne

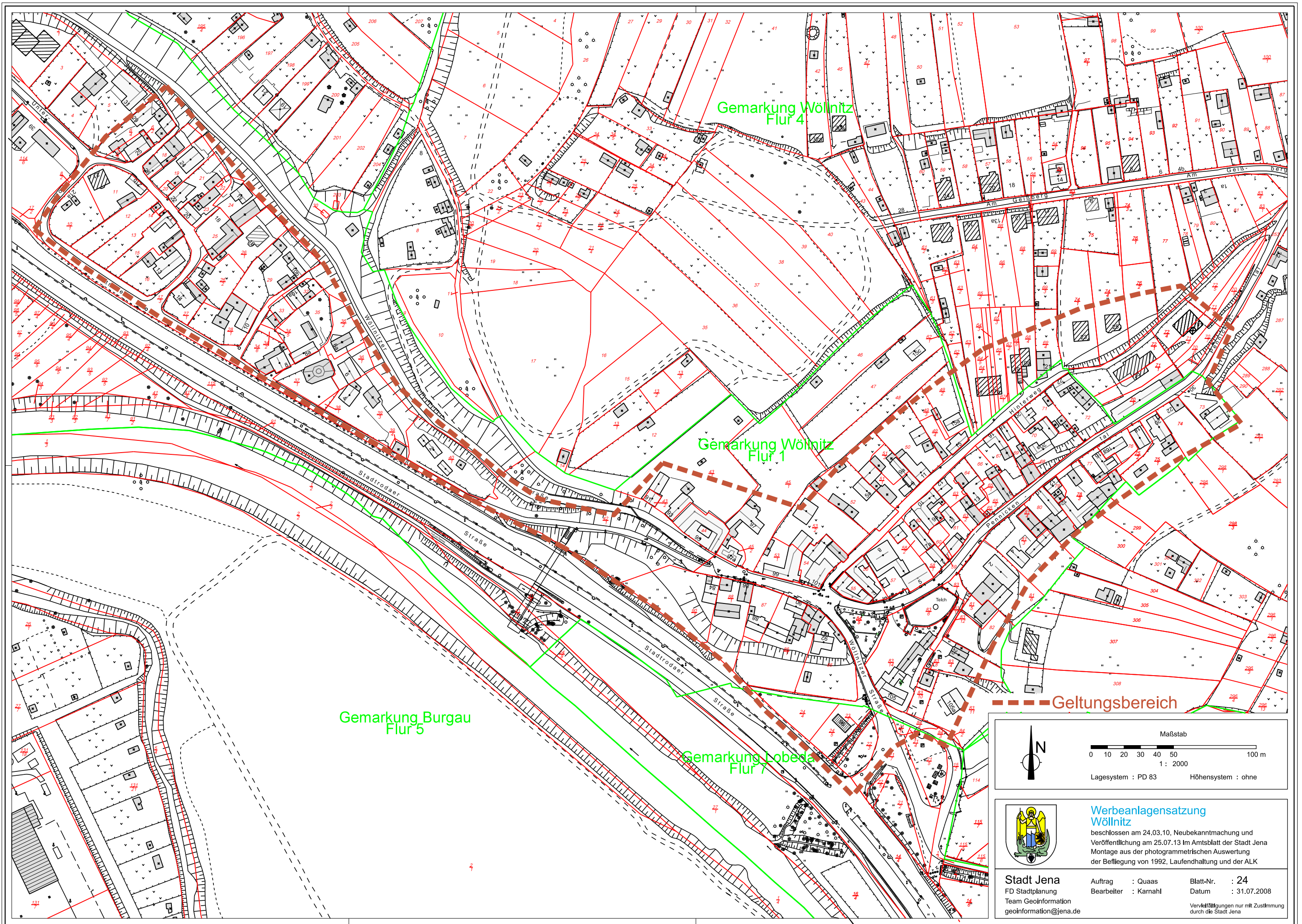
 **Werbeanlagensatzung Winzerla**
 beschlossen am 24.03.10, Neubekanntmachung und Veröffentlichung am 25.07.13 im Amtsblatt der Stadt Jena
 Montage aus Photogrammetrie, Auswertung der Befliegungen 1992 und 2000, Laufendhaltung und ALK (mit Stand 01/2008)


Stadt Jena
 FD Stadtplanung
 Team Geoinformation
 geoinformation@jena.de


Auftrag : Quas
 Bearbeiter : Matthus

Blatt-Nr. : 23
 Datum : 18.08.2008

Veröffentlichungen nur mit Zustimmung durch die Stadt Jena




 Maßstab
 0 10 20 30 40 50 100 m
 1 : 2000
 Lagesystem : PD 83 Höhensystem : ohne

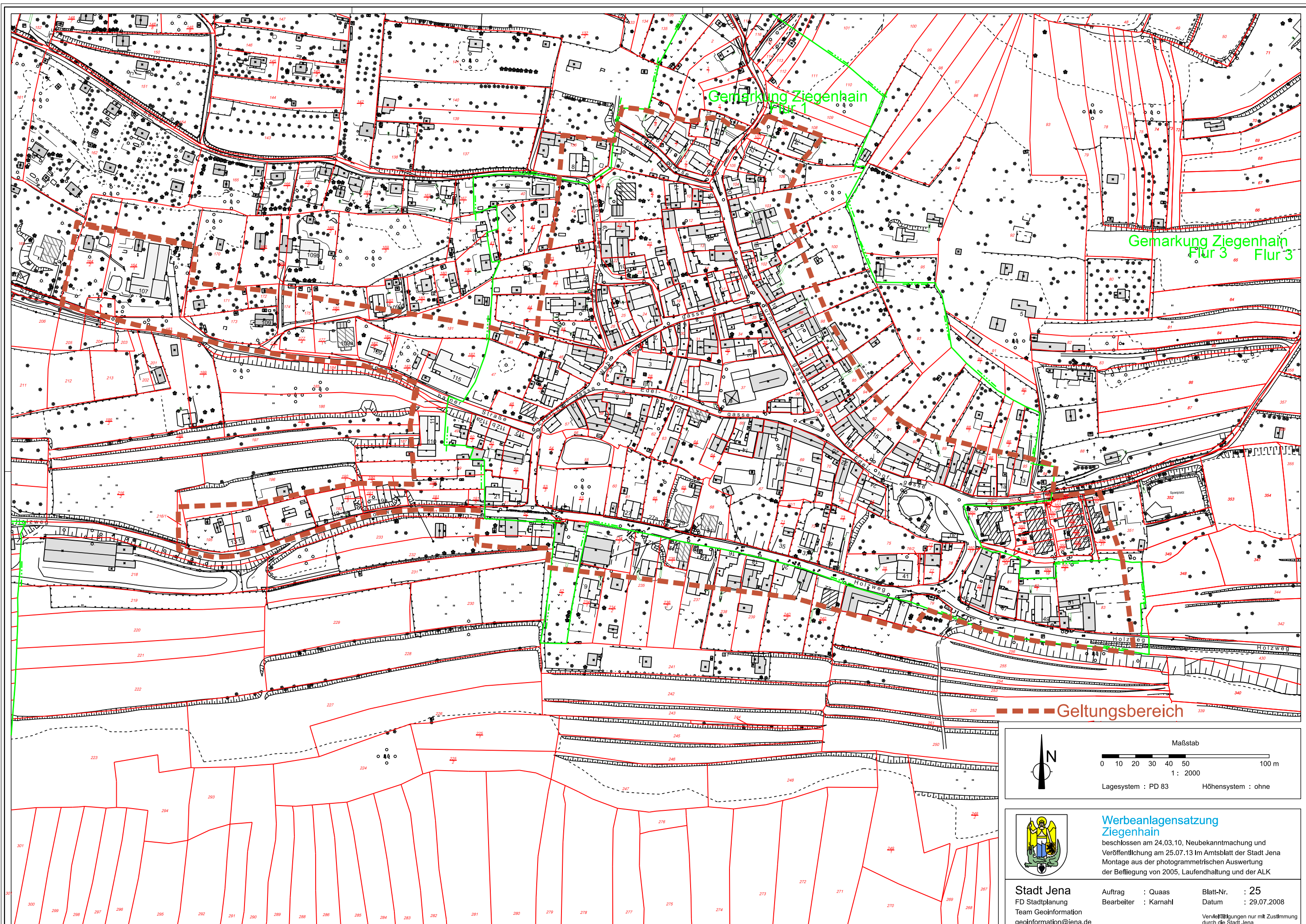

**Werbeanlagensatzung
Wöllnitz**
 beschlossen am 24.03.10, Neubekanntmachung und
 Veröffentlichung am 25.07.13 im Amtsblatt der Stadt Jena
 Montage aus der photogrammetrischen Auswertung
 der Befliegung von 1992, Laufendhaltung und der ALK

Stadt Jena
 FD Stadtplanung
 Team Geoinformation
 geoinformation@jena.de

Auftrag : Quaaas
 Bearbeiter : Karnahl

Blatt-Nr. : 24
 Datum : 31.07.2008

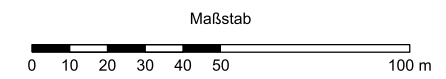
Veröffentlichungen nur mit Zustimmung durch die Stadt Jena



Gemarkung Ziegenhain
Flur 1

Gemarkung Ziegenhain
Flur 3 Flur 3

--- Geltungsbereich



Maßstab
0 10 20 30 40 50 100 m
1 : 2000
Lagesystem : PD 83 Höhensystem : ohne



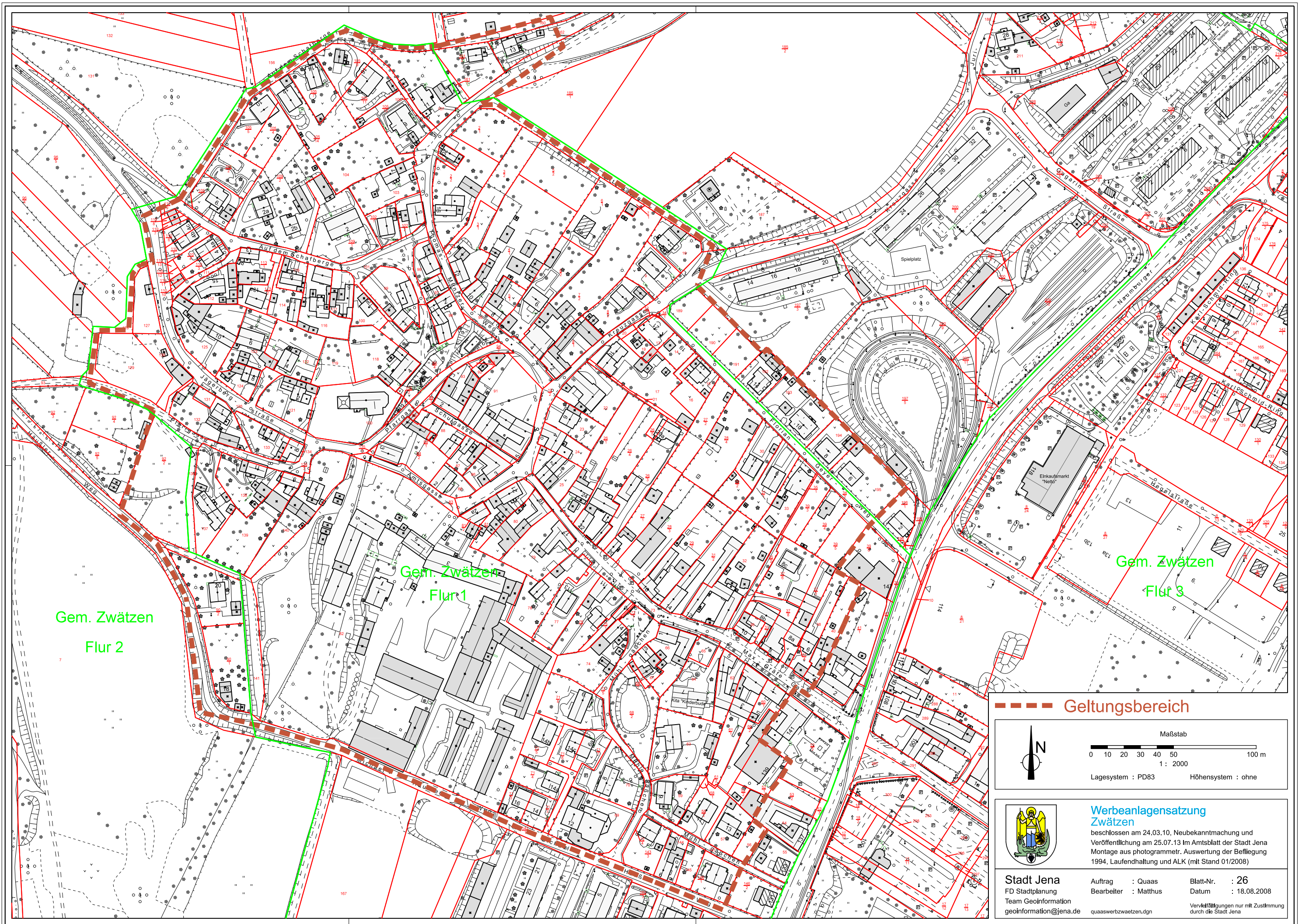
**Werbeanlagensatzung
Ziegenhain**
beschlossen am 24.03.10, Neubekanntmachung und
Veröffentlichung am 25.07.13 Im Amtsblatt der Stadt Jena
Montage aus der photogrammetrischen Auswertung
der Befliegung von 2005, Laufendhaltung und der ALK

Stadt Jena
FD Stadtplanung
Team Geoinformation
geoinformation@jena.de


Auftrag : Quas
Bearbeiter : Karnahl


Blatt-Nr. : 25
Datum : 29.07.2008

Veränderungen nur mit Zustimmung
durch die Stadt Jena



--- Geltungsbereich

 Maßstab
 0 10 20 30 40 50 100 m
 1 : 2000
 Lagesystem : PD83 Höhensystem : ohne

 **Werbeanlagensatzung
Zwätzen**
 beschlossen am 24.03.10, Neubekanntmachung und
 Veröffentlichung am 25.07.13 im Amtsblatt der Stadt Jena
 Montage aus Photogrammetrie, Auswertung der Befliegung
 1994, Laufendhaltung und ALK (mit Stand 01/2008)

Stadt Jena FD Stadtplanung Team Geoinformation geoinformation@jena.de	Auftrag : Quas Bearbeiter : Mathus	Blatt-Nr. : 26 Datum : 18.08.2008
---	---------------------------------------	--------------------------------------

Veröffentlichungen nur mit Zustimmung durch die Stadt Jena